

**UCHWAŁA NR XXIX/181/2021
RADY MIEJSKIEJ W GOLINIE**

z dnia 25 lutego 2021 r.

w sprawie przyjęcia sołeckich strategii rozwoju wsi: Bobrowo, Brzeźniak, Głodowo, Golina-Kolonia, Kraśnica, Lubiecz, Rosocha, Sługocinek

Na podstawie art. 18 ust. 2 pkt 6 ustawy z dnia 8 marca 1990 r. o samorządzie gminnym (Dz. U. z 2020 r. poz. 713 ze zm.) **Rada Miejska w Golinie uchwala, co następuje:**

§ 1. Przyjmuje się:

1. „Sołecką Strategię Rozwoju Wsi Bobrowo”, stanowiącą załącznik nr 1 do niniejszej uchwały.
2. „Sołecką Strategię Rozwoju Wsi Brzeźniak w Gminie Golina na lata 2020-2025”, stanowiącą załącznik nr 2 do niniejszej uchwały.
3. „Sołecką Strategię Rozwoju Wsi Głodowo”, stanowiącą załącznik nr 3 do niniejszej uchwały.
4. „Sołecką Strategię Rozwoju Wsi Golina-Kolonia”, stanowiącą załącznik nr 4 do niniejszej uchwały.
5. „Sołecką Strategię Rozwoju Wsi Kraśnica w Gminie Golina na lata 2020-2025”, stanowiącą załącznik nr 5 do niniejszej uchwały.
6. „Sołecką Strategię Rozwoju Wsi Lubiecz w Gminie Golina na lata 2020-2025”, stanowiącą załącznik nr 6 do niniejszej uchwały.
7. „Sołecką Strategię Rozwoju Wsi Rosocha”, stanowiącą załącznik nr 7 do niniejszej uchwały.
8. „Sołecką Strategię Rozwoju Wsi Sługocinek w Gminie Golina na lata 2020-2025”, stanowiącą załącznik nr 8 do niniejszej uchwały.

§ 2. Wykonanie uchwały powierza się Burmistrzowi Gminy.

§ 3. Uchwała wchodzi w życie z dniem podjęcia.

Przewodniczący Rady
Miejskiej

Wojciech Wojdyński

SOŁECKA STRATEGIA ROZWOJU WSI BOBROWO

w gminie Golina



Dokument sporządzony przez przedstawicieli Grupy odnowy wsi:

Katarzynę Żabierek

Piotra Jabłońskiego

Agnieszkę Hinz

Weronikę Wróbel

z udziałem moderatorów: *Magdaleny Fabiniak i Marii Nowak*

Październik 2019

SPIS TREŚCI

1. WPROWADZENIE	3
2. KARTA DIAGNOZY ZAAWANSOWANIA ODNOWY WSI	4
3. ANALIZA ZASOBÓW	9
4. ANALIZA SWOT	18
5. ANALIZA POTENCJAŁU ROZWOJOWEGO WSI	20
6. WIZJA WSI	23
7. PROGRAM DŁUGOTERMINOWY ODNOWY WSI	24
8. PROGRAM KRÓTKOTERMINOWY ODNOWY WSI na OKRES – II lata	27

*„Połączenie sił to początek,
pozostanie razem to postęp,
wspólna praca to sukces”*

Henry Ford

1. WPROWADZENIE

Solecka Strategia Rozwoju jest efektem pracy mieszkańców wsi Bobrowo, biorących udział w warsztatach realizowanych w ramach regionalnego programu Urzędu Marszałkowskiego Województwa Wielkopolskiego: „Wielkopolska Odnowa Wsi 2013-2020”. W ramach programu wspierane są oddolne inicjatywy sołeckie zarówno w zakresie poprawy infrastruktury społecznej, ale także poprawy szeroko rozumianej jakości życia.

Odnowa wsi nie jest możliwa bez zaangażowania mieszkańców, dobrej współpracy sołectwa z gminą i organizacjami pozarządowymi działającymi na jego terenie, odpowiedzialności społeczności lokalnej za wspólną oraz solidarną pracę na rzecz sołectwa. Niezwykle istotna w procesie odnowy wsi jest także umiejętność zidentyfikowania i wykorzystania czynników rozwoju lokalnego, zarówno zasobów ludzkich, przyrodniczych, kulturowych, surowcowych i majątkowych, jak też czynników wyróżniających. Temu służy właśnie proces partycypacyjnego budowania strategii sołeckiej, która ma wyznaczyć metody postępowania zmierzające do poprawy warunków życia mieszkańców, ochrony dziedzictwa kulturowego wsi i zachowania jej tożsamości. Strategia jest drogą do wytyczonego celu, stanu jaki zamierza osiągnąć sołectwo w określonej perspektywie czasowej. Jej celem jest skoordynowanie działań, właściwe ich zaplanowanie i wykorzystanie potencjału rozwojowego sołectwa, jego specyfiki i niepowtarzalnych walorów, przy jednoczesnym zachowaniu tożsamości i wartości związanych z życiem na wsi.

W procesie pracy nad strategią zrealizowane zostały następujące zadania:

- przeprowadzono wizję lokalną celem poznania zasobów sołectwa i zapoznania z grupą odnowy wsi;
- dokonano analizy zasobów i ustalono cechy wyróżniające;
- przeprowadzono analizę SWOT sołectwa i analizę potencjału rozwojowego;
- sformułowano wizję hasłową i opisową wsi oraz opracowano listę kluczowych zadań do realizacji w horyzoncie: krótkoterminowym oraz długoterminowym.

2. KARTA DIAGNOZY ZAAWANSOWANIA ODNOWY WSI

wraz ze sprawozdaniem z wizji w terenie

Gmina: Golina

Sołectwo: Bobrowo

Liczba mieszkańców: 175

Faza odnowy	Zakres działań	*	Rozwój organizacyjny	*	Sterowanie rozwojem	*
	brak działań		istnieje tylko rada sołecka		brak planowania działań w wymiarze całej wsi	
	działania fragment. lub dotyczące wąskiej grupy		rozproszone działanie organizacji			
A Inicjalna	działania spontaniczne	X	zawiązana grupa odnowy wsi	X	opracowanie planu i programu odnowy dla całej wsi	
	porządkowanie wsi					
	projekty startowe (z programu krótkoterminowego)		podejmuje się kroki na rzecz skoordynowania działań organizacji we wsi		planowanie w krótkim horyzoncie czasowym	X
	przekonywanie mieszkańców do idei odnowy wsi i integrowanie wokół pierwszych przedsięwzięć	X				
B Początkowa	różnorodne projekty (z programu długoterminowego) nastawione na usunięcie podstawowych barier i zaspokojenie głównych potrzeb		liczna grupa odnowy wsi (skupia przedstawicieli organizacji i instytucji)		systematyczne planowanie działań, (np. roczne plany rzeczowo-finansowe, kalendarze imprez)	
			zawiązane stowarzyszenie na rzecz rozwoju (odnowy) wsi		wykorzystywanie gminnych instrumentów wsparcia	X

	pobudzenie mieszkańców do odnowy własnych posesji		skoordynowane działanie organizacji obecnych we wsi		proste instrumenty komunikacji wewnętrznej	X
C Zaawansowana	projekty jakościowo zmieniające kluczowe obszary życia oraz kształtujące strukturę wsi		„koalicja” organizacji i instytucji na rzecz odnowy wsi		projektowanie działań (projekty)	
				pozyskiwanie środków zewnętrznych		
	projekty wyróżniające wieś, kształtuje się centrum wiejskie		liczne stowarzyszenie odnowy wsi		systematyczne planowanie rozwoju (aktualizowanie planu i programu odnowy wsi)	
	powszechne zaangażowanie mieszkańców w projekty publiczne		animacja aktywności poszczególnych grup mieszkańców		rozwinięta komunikacja wewnętrzna	
	powszechna odnowa prywatnych posesji			promocja wsi		
D Całościowa	lokalnie oraz regionalnie powiązane ze sobą projekty wywołujące efekt synergiczny (nacisk na tworzenie miejsc pracy)		stowarzyszenie odnowy wsi instytucją rozwoju lokalnego (Centrum Aktywności Lokalnej)		kompleksowe i szczegółowe planowanie przestrzenne	
	uksztaltowane „centrum wiejskie”		rozwój wsi oparty na aktywności kluczowych grup mieszkańców (rolników, przedsiębiorców, młodzieży, kobiet) i stowarzyszeń		powszechny udział grup mieszkańców w strategicznym planowaniu rozwoju	
	świadome kształtowanie czynników rozwoju (np. wykorzystania odnawialnych energii)				rozwinięta promocja oraz komunikacja z otoczeniem	

	projekty kreujące „wieś tematyczną”				instrumenty wsparcia działań prywatnych	
	dostosowanie projektów prywatnych do programu odnowy wsi					

Wstaw X gdy spełnia warunek

Sprawozdanie z wizji w terenie

Wizję lokalną przeprowadzono w sołectwie Bobrowo w dniu: 11.10.2019r.

Uczestnicy: – Katarzyna Żabierek, Dorota Sikorska, Weronika Wróbel, Elżbieta Gauza, Jarosław Gauza, Agnieszka Hinz i Tomasz Neneman.

Bobrowo położone jest w województwie wielkopolskim, w powiecie konińskim, w gminie Golina. Przez centralną część miejscowości przebiega droga wojewódzka nr 467.

Wieś o bardzo rozproszonej zabudowie osadniczej. Dostrzegalna jest dbałość mieszkańców o otoczenie własnych posesji. Budowane są nowe domy. Dominującym elementem krajobrazu są pola uprawne i sady wiśniowe, śliwowe, aroniowe i borówkowe. W Bobrowie istnieje także kilku sadowników mających plantację truskawek. Większość mieszkańców trudni się rolnictwem. Dominuje uprawa zbóż, rzepaku i kukurydzy. Na terenie sołectwa znajduje się obszar NATURA 2000, z terenami torfowo-bagiennymi oraz kilkoma zarybionymi stawami. Swoje siedliska mają tu borsuki, bobry, łosie, jelenie i sarny. Część wsi znajduje się na obszarze zalewowym.

Wieś jest zwodociągowana, nie ma natomiast kanalizacji. Mieszkańcy korzystają z przydomowych oczyszczalni ścieków. Droga wojewódzka 467 jest oświetlona, drogi gminne natomiast częściowo oświetlone. Wieś nie posiada infrastruktury społecznej. Mieszkańcy korzystają z remizy OSP oraz boiska w Myślaborzu.

We wsi bardzo aktywnie działa Rada Sołecka oraz Grupa Odnowy Wsi. Ogólna aktywność mieszkańców – w wymiarze całego sołectwa - nie jest jednak na zadowalającym poziomie.


Data: 11.10.2019

Sporządzili: Magdalena Fabiniak i Maria Nowak



Krzyż przydrożny oraz przystanek autobusowy

Szlak rowerowy – „Rowerowa szóstka”



Staw i tereny bagienne



*Kapliczka Matki Boskiej Fatimskiej,
ufundowana przez mieszkańców wsi Bobrowo
w miejsce niszczonego krzyża*

Zachód słońca nad Bobrowem



Okoliczne tereny leśne

3. ANALIZA ZASOBÓW

Celem analizy zasobów jest określenie posiadanych zasobów zarówno ludzkich, przyrodniczych, kulturowych, surowcowych i majątkowych, jak też czynników wyróżniających, które można obecnie, bądź w przyszłości wykorzystać w realizacji przedsięwzięć zmierzających do odnowy wsi.

ANALIZA ZASOBÓW – część I					
RODZAJ ZASOBU*		Opis (nazwanie) zasobu jakim wieś dysponuje	Znaczenie zasobu (odpowiednio wstaw X)		
			MAŁE	DUŻE	WYRÓŻNIAJĄCE
PRZYRODNICZY	walory krajobrazu, rzeźby terenu	Wieś położona po obydwu stronach drogi wojewódzkiej 467. Znaczna część w obszarze Natura 2000. Stanowi południowo-zachodni fragment powiatu konińskiego będąc częściową otuliną dla Nadwarciańskiego Parku Krajobrazowego. Obszar ten leży na Równinie Rychwalskiej graniczącej od północy z doliną Warty (Doliną Konińską). Miejscami tam gdzie osady piaszczyste zalegają na glinie morenowej utworzyły się zabagnienia. Urozmaicenie krajobrazu stwarza przeplatanie się lasów łąk i torfowisk oraz pól uprawnych.			X
	stan środowiska	Czyste powietrze, o czym świadczy występowanie w lokalnych lasach grzyba Siedzuń sosnowy (szmaciak galezisty), oraz występowanie borsuków europejskich i bobrów oraz chronionych gatunków drzew.			X
	walory klimatu	Klimat umiarkowany	X		
	walory szaty roślinnej	Bory sosnowe oraz lasy dębowe, tworzone głównie		X	

		przez dwa rodzime gatunki – dąb szypulkowy i dąb bezszypulkowy. Na ziemiach podmokłych często występuje brzoza, w tym również brzoza brodawkowata oraz olcha czarna.			
	cenne przyrodniczo obszary lub obiekty	Obszar Natura 2000, środkowy odcinek Pradoliny Warszawsko-Berlińskiej, Zachodnia część pradoliny Konińsko-Pyzderskiej (otulina Nadwarciańskiego parku Krajobrazowego.			X
	świat zwierzęcy (ostoje, siedliska)	Lasy wsi Bobrowo zamieszkują m.in. jelenie, sarny (głównie lasy liściaste i mieszane, często na granicy pól i łąk), dziki, lisy, zające (mniejsze kompleksy i ich obrzeża), wiewiórki, bobry, wydry, losie, borsuki. Szczegółowe dane posiada Koło łowieckie „Dzik” opiekujące się obszarem. Ze względu na ukształtowanie terenu swoje miejsca lęgowe mają tu m.in. gegawy, cyranki, płaskonosy, kropiatki, derkacze, kszyki, krwawodzioby, rycyki i rybitwy czarne, a także łabędzie i żurawie. Charakterystyczne dla tego regionu są także: blotniak łąkowy, dudek, przepiórka, dziwonia i kulik wielki. Cenne gatunki ptaków występujące przelotowo: orzeł bielik i bataliony.			X
	wody powierzchniowe (cieki, rzeki, stawy)	Teren bogaty w jeziora i stawy polodowcowe, naturalne oraz stawy sztuczne prywatne w okolicznych łągach. Ciek wodny „struga Kawnicka”.		X	
	wody podziemne	Nie zidentyfikowano			
	gleby	Urozmaicone: od II do VI klasy.	X		
	kopaliny	Dwukrotnie były wykonywane poszukiwania	X		

		gazu ziemnego. Wyniki nie są znane.			
	walory geotechniczne	Nie zidentyfikowano			
KULTUROWY	walory architektury	Architektura jednorodzinna, zabudowy rozległe, często z zabudowaniami gospodarskimi Miejsca kultu: Kapliczka Matki Boskiej Fatimskiej – replika- ufundowana przez mieszkańców wsi.		X	
	walory przestrzeni wiejskiej publicznej	Wytoczona ścieżka rowerowa „Rowerowa szóstka”; Droga wojewódzka 467, Kapliczka Matki Boskiej Fatimskiej – replika.		X	
	walory przestrzeni wiejskiej prywatnej	Zadbane domostwa, w większości ogrodzone, z ogrodami o bujnej roślinności. Przydomowe oczyszczalnie ścieków oraz prywatne mikroinstalacje fotowoltaiczne. Tradycyjne na tym obszarze sady owocowe, zajmujące 10 % obszaru wsi.		X	
	zabytki i pamiątki historyczne	Wieś Bobrowo należy do Parafii św. Mateusza Apostoła, w której istnieje rzymskokatolicki Kościół św. Mateusza z XVI w., wpisany w 1970 r. do rejestru zabytków Narodowego Instytutu Dziedzictwa pod pozycją 651749.		X	
	osobliwości kulturowe	Nie zidentyfikowano			
	miejsca, osoby i przedmioty kultu	Kapliczka Matki Boskiej Fatimskiej – replika - usytuowana w pasie drogowym drogi nr 467 ufundowana przez mieszkańców wsi Bobrowo w miejsce niszczonego krzyża; Krzyż przydrożny położony na rozstaju dróg w północnej części miejscowości (Piotrowo); Żywy Różaniec – zgrupowanie mieszkańców wsi współdziałających		X	

		w modlitwach różnych intencji..			
święta, odpusty, pielgrzymki		Odpust św. Mateusza Apostoła w parafii Myślubórz; Wspólnie organizowanie i wystawianie ołtarzy przydomowych na święto Bożego Ciała.	X		
tradycje, obrzędy, gwara		Tradycyjne dożynki parafialne organizowane corocznie przez mieszkańców; Wyplatanie wieńców dożynkowych, wypiekanie chleba dożynkowego domowej receptury.		X	
legends, podania i fakty historyczne		Wg podań najstarszych mieszkańców wsi w północnej części Bobrowa znajdował się cmentarz, na terenie którego grzebano zmarłych na choroby zakaźne około 1850 r.		X	
przekazy literackie		„Łowiec Polski” – rocznik 1900 – miesięcznik o tematyce przyrodniczo-łowieckiej, poruszający tematy z dziedziny nauk przyrodniczych, ekologii, historii, etyki łowieckiej, prawa, broni i amunicji, kynologii łowieckiej.		X	
ważne postacie i przekazy historyczne		Nie zidentyfikowano			
specyficzne nazwy		Nazwa miejscowości Bobrowo pochodzi niewątpliwie od żyjących na naszych terenach bobrów.		X	
specyficzne potrawy		Tradycyjny wyrób przetworów owocowo-warzywnych kultywowanych przez gospodynie wiejskie, pasieka pszczół w tradycyjnych ulach wielkopolskich, potrawy specyficzne dla kuchni wielkopolskiej: zupa dyniowa (korbolowa), kluski, pyzy, plynidze, galart, gzik, potrawy ziemniaczane - placki, pyry z gzikiem, kaczka z jabłkami, golonka z kapustą, czarnina.			X

	dawne zawody	Bartnictwo, dekarstwo, szewc, górnik, rolnik.			X
	zespoły artystyczne, twórcy	Wytwarzanie z wosku pszczelego przedmiotów użytkowych, fotografia, wytwarzanie tradycyjną metodą przetworów owocowo-warzywnych oraz wyrobów mięsnych i wędlin, rękodzielnictwo: decoupage, florystyka, lalki typu Tilda.			X
ANALIZA ZASOBÓW – część II					
RODZAJ ZASOBU		Opis (nazwanie) zasobu jakim wieś dysponuje	Znaczenie zasobu (odpowiednio wstaw X)		
			MAŁE	DUŻE	WYRÓZNIAJĄCE
OBIEKTY I TERENY	działki pod zabudowę mieszkaniową	Własność prywatna.	X		
	działki pod domy letniskowe	Nie zidentyfikowano			
	działki pod zakłady usługowe i przemysł	Nie zidentyfikowano			
	pustostany mieszkaniowe	Kilka prywatnych.	X		
	pustostany poprzemysłowe	Nie zidentyfikowano			
	tradycyjne nieużytkowane obiekty gospodarskie (stodoły, spichlerze, kuźnie, młyny, itp.)	Nie zidentyfikowano			
INFRASTRUKTURA SPOŁECZNA	plac publicznego spotkań, festynów	Spotkania publiczne tj dzień dziecka, dzień kobiet, dożynki sołeckie, Święto kupały, są organizowane w miejscach publicznych sąsiednich wsi, w Parku w Radolinie, w Sali OSP w Mysliborzu, na placu parafialnym przy Kościele.		X	
	sale spotkań, świetlice, kluby	Wieś Bobrowo nie posiada własnych sal spotkań. Sala OSP w Mysliborzu lub w Radolinie są udostępniane w razie konieczności.		X	
	miejsca uprawiania sportu	Ścieżka „Rowerowa szóstka”.		X	

	miejsca rekreacji	Szlak rowerowy, wytyczony i oznakowany „Rowerowa szóstka”; Prywatne lasy udostępniane mieszkańcom; Stawy rybne zarybiane przez Koło Wędkarskie.		X	
	ścieżki rowerowe, szlaki turystyczne	Szlak rowerowy, wytyczony i oznakowany „Rowerowa szóstka”.			X
	szkoły	Nie zidentyfikowano			
	przedszkola	Nie zidentyfikowano			
	biblioteki	Nie zidentyfikowano			
	placówki opieki społecznej	Nie zidentyfikowano			
	placówki służby zdrowia	Nie zidentyfikowano			
INFRASTRUKTURA TECHNICZNA	wodociąg, kanalizacja	Wieś zwodociągowana, domowe oczyszczalnie ścieków.	X		
	drogi (nawierzchnia, oznakowanie, oświetlenie)	Droga wojewódzka 467 oświetlona, drogi gminne asfaltowe częściowo oświetlone i utwardzone.		X	
	chodniki, parkingi	Nie zidentyfikowano			
	sieć telefoniczna i dostępność Internetu	Sieć telefoniczna komórkowa oraz Światłowód dostępny dla nielicznych mieszkańców.		X	
	telefonii komórkowej	Dostęp do istniejących sieci – różni operatorzy.		X	
	Internet szerokopasmowy	Światłowód dostępny dla nielicznych mieszkańców.	X		
	transport publiczny: a) kolej (przystanki) b) autobus (przystanki)	a) Nie zidentyfikowano			
		b) 1 przystanek autobusowy	X		
inne	Nie zidentyfikowano				

ANALIZA ZASOBÓW – część III

RODZAJ ZASOBU		Opis (nazwanie) zasobu jakim wieś dysponuje	Znaczenie zasobu (odpowiednio wstaw X)		
			MAŁE	DUŻE	WYRÓŻNIAJĄCE
GOSPODARKA, ROLNICTWO	miejsca pracy (gdzie, ile?)	„Kaboro” Sp .z o.o.– pasze i koncentraty dla zwierząt; Catering „Sylwia” – organizacja imprez; HSQ Consulting – bhp, ppoż, pierwsza pomoc, zarządzanie jakością; hurtownia spożywcza; sprzedaż węgla; dekarstwo; sadownictwo – sezonowy zbiór owoców.		X	
	znane firmy produkcyjne i zakłady usługowe i ich produkty	„Kaboro” sp. z o.o. – pasze i koncentraty dla zwierząt; Catering „Sylwia” – organizacja imprez; HSQ Consulting – bhp, ppoż, pierwsza pomoc, zarządzanie jakością; Sadownictwo – wiśnia, śliwka, porzeczka, aronia, borówka, truskawki; Usługi fotograficzne.		X	
	gastronomia	Catering „Sylwia”.		X	
	miejsca noclegowe	Nie zidentyfikowano			
	gospodarstwa rolne	Prywatne średnie gospodarstwa rolne; sady owocowe.	X		
	uprawy hodowle	Hodowla trzody chlewnej i bydła rogatego. Hodowla pszczół – pasieka prywatna; uprawy zboże, rzepak, dynia, kukurydza, cebula.		X	
	możliwe do wykorzystania odpady produkcyjne	Nie zidentyfikowano			
	zasoby odnawialnych energii	Siedem instalacji fotowoltaicznych.		X	

ŚRODKI FINANSOWE I POZYSKIWANIE FUNDUSZY	środki udostępniane przez gminę i/lub powiat	Fundusz sołecki.		X	
	środki wypracowywane	Udostępnienie działki na cele zagospodarowania pod inwestycję; Udostępnienie sprzętu rolniczego oraz zasobów typu drewno do ogrodzenia, cegła, nasiona traw.		X	
MIESZKAŃCY (KAPITAŁ SPOŁECZNY I LUDZKI)	autorytety i znane postacie we wsi	Posel na sejm, dyrektor I liceum Ogólnokształcącego w Koninie, Sołtys oraz członkowie Rady Sołeckiej.		X	
	krajanie znani w regionie, w kraju i zagranicą	Inżynier hydrotechnik – główny inżynier budowy hydrotechnicznych i odnawialnych źródeł energii tj. Zapora Solina, Jeziorsko, w-ce dyrektor RZGW w Poznaniu; Instruktor Trainer IANTD nurek wrakowy i techniczny, Autor wielu publikacji o tematyce nurkowej w pismach krajowych i zagranicznych, współautor książek “Nurkowanie Wrakowe – poradnik dla nurków” oraz “Nitroks – poradnik dla nurków”. Laureat II edycji konkursu fotograficznego National Geographics w kategorii “Przygoda”.		X	
	osoby o specyficznej lub ważnej wiedzy i umiejętnościach, m.in. studenci	Osoby z wyższym wykształceniem.; młodzież studiująca; członkowie stowarzyszeń; prezesi związku wędkarskiego, łowieckiego; liczni mikroprzedsiębiorcy; fachowcy w różnych dziedzinach, wielu emerytowanych;		X	

		osoby o specyficznych hobby pszczelarstwo, fotografia, nurkowanie, paralotniarstwo.			
	przedsiębiorcy, sponsorzy	„Kaboro” Sp .z o.o.– pasze i koncentraty dla zwierząt Catering „Sylwia” – organizacja imprez HSQ Consulting – bhp, ppoż., pierwsza pomoc, zarządzanie jakością; Hurtownia spożywcza Dorota Sikorska; Sprzedaż węgla Dekarstwo.		X	
	osoby z dostępem do Internetu i umiejętnościami informatycznymi	99% mieszkańców posiada dostęp do Internetu, z którego wszyscy swobodnie korzystają.		X	
	pracownicy nauki	Nauczyciel	X		
	związki i stowarzyszenia	Rada Sołecka; Związek Łowiecki „Dzik”; Związek Wędkarski PZW nr 10 Golina działający na terenie wsi		X	
	kontakty zewnętrzne (np. z mediami)	Nie zidentyfikowano			
	współpraca zagraniczna i krajowa	Nie zidentyfikowano			
INFORMACJE DOSTĘPNE O WSI	publikatory, lokalna prasa	Lokalna prasa.	X		
	książki, przewodniki	Przewodnik „Rowerowa szóstka”.		X	
	strony www	„Solectwo Bobrowo” witryna społeczno-kulturalna na Facebooku.		X	

Zasoby – wszelkie elementy materialne i niematerialne wsi i związanego z nią obszaru, które mogą być wykorzystane obecnie badź w przyszłości w realizacji publicznych bądź prywatnych przedsięwzięć odnowy wsi. Zwrócić uwagę na elementy specyficzne i rzadkie (wyróżniające wieś).

Opracowanie: Ryszard Wilczyński

4. ANALIZA SWOT

Analiza SWOT jest jednym z podstawowych narzędzi używanych przy tworzeniu strategii. Jej wielką zaletą jest uniwersalność oraz fakt, iż do jej wykonania nie potrzeba fachowej wiedzy ani umiejętności analitycznych – konieczny jest natomiast obiektywizm oraz umiejętność spojrzenia na własne sołectwo trzeźwo i z dystansem. Dokonanie analizy SWOT pozwala na określenie uwarunkowań, które będą wzięte pod uwagę przy realizacji konkretnych działań.

- analizując silne i słabe strony, przyjmowano je jako cechy wewnętrzne obszaru, zależne od mieszkańców, na które można wpływać i je zmieniać;
- szanse i zagrożenia opisują otoczenie zewnętrzne, na które mieszkańcy nie mają wpływu, ale które bezwzględnie mają związek z obecną sytuacją obszaru i mają lub mogą mieć w przyszłości znaczenie dla jego sytuacji.

Czynniki wewnętrzne pozytywne – **silne strony**, atuty wyróżniające sołectwo (ludzie, środki, tradycja i in.),

Czynniki wewnętrzne negatywne – **słabe strony**, będące konsekwencją ograniczeń zasobów.

Czynniki zewnętrzne pozytywne – **szanse**, korzystne tendencje w otoczeniu zewnętrznym danego sołectwa, które właściwie wykorzystane mogą stanowić impuls rozwojowy.

Czynniki zewnętrzne negatywne – **zagrożenia**, niekorzystne tendencje w otoczeniu zewnętrznym, które mogą być barierą dla rozwoju sołectwa.

<p>SILNE STRONY (atuty wewnętrzne)</p>	<p>SŁABE STRONY (słabości wewnętrzne)</p>
<ol style="list-style-type: none"> 1. Pełne zwodociągowanie wsi; - S 2. Ciekawe tereny rekreacyjne – ścieżka rowerowa "Rowerowa szóstka", stawy wędkarskie zarybiane przez Koło Wędkarskie; - S 3. Aktywnie działająca Rada Sołecka; - J 4. Aktywnie działająca Grupa Odnowy Wsi; - J 5. Aktywność niektórych mieszkańców wsi we wspólnym działaniu i chęć podejmowania wspólnych inicjatyw społecznych (organizacja imprez terenowych „pod chmurką”, wspólne wyjazdy edukacyjno-kulturowe); - J 	<ol style="list-style-type: none"> 1. Niewystarczająca infrastruktura rekreacyjna dająca poznawać otoczenie naturalne; - S 2. Niedostateczna infrastruktura pozwalająca spotykać się mieszkańcom (korzystamy z uprzejmości sąsiadów); - S 3. Tereny zalewowe, brak możliwości większych inwestycji sołeckich; - S 4. Zły stan nawierzchni asfaltowej na drogach gminnych; - S 5. Niebezpieczna droga (467 droga wojewódzka) w szczególności dla dzieci i młodzieży dojeżdżających do szkół

<ol style="list-style-type: none"> 6. Młode, wykształcone społeczeństwo, często powracające z miejskich terenów, chcących inwestować w wieś; - J 7. Świadomość ekologiczna mieszkańców (przydomowa oczyszczalnia ścieków, instalacje fotowoltaiczne, współdziałanie z Kołem łowieckim Dzik oraz Kołem wędkarskim, zadbane gospodarstwa domowe); - J 8. Kreatywni i młodzi ludzie dbający o polepszenie relacji sąsiedzkich angażując się społecznie w inicjatywy miejscowe; - J 9. Silna więź międzypokoleniowa i przekazywanie tradycji oraz kultury; - T 10. Aktywność pewnej grupy mieszkańców przy przygotowywaniu wieńcy dożynkowych oraz dożynek; - T 11. Obiekty kultu: kapliczki i krzyże; - T 12. Chęć podtrzymywania tradycji przez niewielką grupę mieszkańców – stare zawody dekarstwo, bartnictwo, rękodzielnictwo; tradycyjna kuchnia wielkopolska; - T 13. Atrakcyjny krajobraz przyrodniczy, bogate i zadbane środowisko naturalne (fauna i flora) wpisane w obszar chroniony Natura 2000; - T 14. Dobrze funkcjonujące gospodarstwa rolne, gospodarstwa sadownicze, liczne mikroprzedsiębiorstwa; - B 15. Witryna społeczno-kulturalna na Facebooku „Sołectwo Bobrowo”; - B 	<p>i instytucji publicznych ze względu na brak chodnika, ścieżki rowerowej lub pieszej; - J</p> <ol style="list-style-type: none"> 6. Niesformalizowane grupy ludzi działające na rzecz wsi w sposób społeczny – brak koła gospodyń, OSP i stowarzyszenia; - J 7. Niewystarczająca integracja całej wsi; - J 8. Niewystarczająca oferta kulturalna, sportowa i rekreacyjna; - J 9. Niewystarczające zaangażowanie mieszkańców w dbałość o zachowanie tradycji i kultury oraz tożsamość wsi; - T 10. Niska świadomość mieszkańców na temat historii sołectwa; - T 11. Niewystarczająca oferta kultywowania dziedzictwa kulturowego wsi; - T 12. Niewystarczająca promocja sołectwa; - B 13. Niska klasa gleb; - B
--	--

SZANSE (okazje zewnętrzne płynące z otoczenia)	ZAGROŻENIA (zagrożenia płynące z otoczenia)
<ol style="list-style-type: none"> 1. Możliwość pozyskania środków na rozwój sołectwa ze źródeł zewnętrznych, w tym z WOW; - S 2. Możliwość pozyskania środków zewnętrznych na rozwój sołectwa i budowę wspólnej infrastruktury z Lokalnej Grupy Działania „Solidarni w Partnerstwie”; - S 3. Wsparcie władz Gminy w rozwój społeczny sołectwa; - J 4. Korzystne usytuowanie komunikacyjne – bliskość trasy 92 oraz autostrady A2; - J 	<ol style="list-style-type: none"> 1. Nieistniejąca infrastruktura okołodrogowa, pobocza, ścieżka dla pieszych/rowerowa; - S 2. Ograniczone możliwości finansowania inwestycji oraz duża kapitałochłonność potrzebnej infrastruktury; - S 3. Niebezpieczna droga (467 droga wojewódzka), w szczególności dla dzieci i młodzieży dojeżdżających do szkół i instytucji publicznych ze względu na brak chodnika, ścieżki rowerowej lub pieszej. (Droga 467 jako droga alternatywna do A2); - J

<ol style="list-style-type: none"> 5. Wsparcie Koła Łowieckiego i Koła wędkarskiego w działania proekologiczne; - J 6. Bliskość miasta powiatowego z dobrą ofertą edukacyjną; - J 7. Postępujący trend dbałości o dziedzictwo kulturowe i środowisko naturalne; - T 8. Większość wsi położona na obszarze o szczególnych walorach przyrodniczych – Natura 2000; - T 9. Ogólnokrajowy rozwój turystyki regionalnej, zwiększenie zainteresowania miejscowymi zasobami naturalnymi i historycznymi; T 10. Rozwój przedsiębiorczości; – B 11. Bliskość miasta powiatowego z dobrymi ofertami pracy; - B 12. Moda na mieszkanie na wsi; - B 13. Położenie wsi w pobliżu terenów miejskich – dostępność dla osób chcących wypoczywać na łonie natury – możliwość dywersyfikacji dochodów - B 	<ol style="list-style-type: none"> 4. Biurokracja w pozyskiwaniu środków finansowych na rozwój wsi; - J 5. Niestabilność prawna; - B 6. Utrudniona i niestabilna formalnie procedura pozyskiwania środków zewnętrznych na przedsiębiorczość; – B
---	---

5. ANALIZA POTENCJAŁU ROZWOJOWEGO WSI

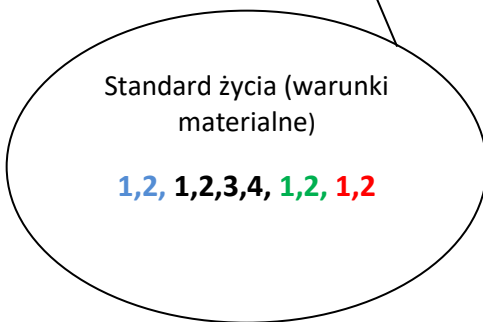
Analiza potencjału rozwojowego wsi pozwala na określenie wzajemnych powiązań i wpływów czynników zdefiniowanych w analizie SWOT. Bada oddziaływanie czynników wewnętrznych na zewnętrzne oraz zewnętrznych na wewnętrzne. Analiza potencjału dokonywana jest w czterech obszarach:

1. Standard życia (czynniki materialne).
2. Jakość życia (czynniki niematerialne).
3. Tożsamość wsi, wartości życia wiejskiego.
4. Byt (możliwości ekonomiczne).

silne strony	szanse
słabe strony	zagrożenia

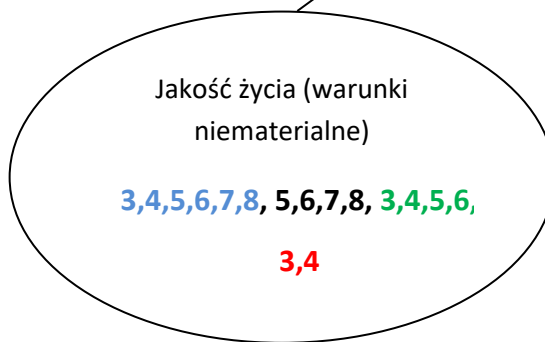
2	2
4	2

(-/=)



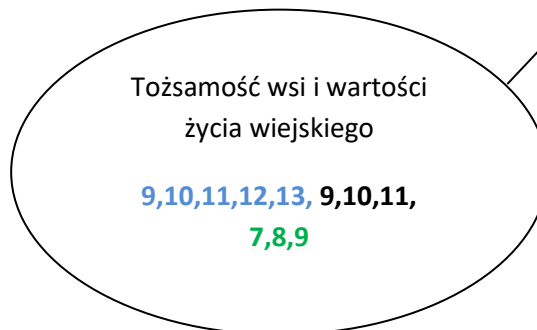
6	4
4	2

(+/-)



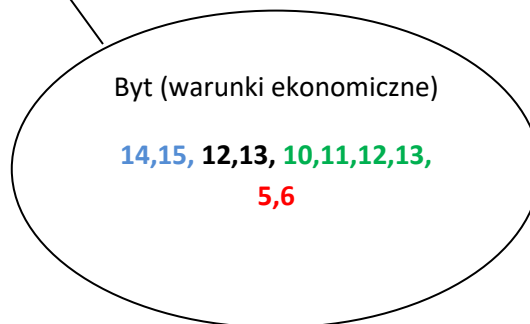
5	3
3	0

(+/-)



2	4
2	2

(=/+)



Standard życia: Silne strony wraz z szansami w zestawieniu ze słabymi stronami i zagrożeniami pozostają w stosunku 4/6. Niekorzystnie kształtuje się również obszar wewnętrzny – stosunek 2/4. Szanse do zagrożeń pozostają w stosunku 2/2. Sołectwo posiada zaplecze w zakresie infrastruktury technicznej. Nie posiada natomiast - poza przebiegającą przez wieś ścieżką „Rowerowa szóstka – infrastruktury społecznej, gdzie mieszkańcy mogliby się integrować i aktywnie spędzać czas. Niezadowolający jest stan nawierzchni dróg gminnych. Szansą dla sołectwa są możliwości pozyskania środków finansowych na rozwój sołectwa ze środków zewnętrznych, w tym z WOW oraz współpraca z Lokalną Grupą Działania „Solidarni w Partnerstwie”.

Jakość życia: Obszar wewnętrzny pozostaje w stosunku 6/4, a zewnętrzny - 4/2. Silne strony wraz z szansami w zestawieniu ze słabymi stronami i zagrożeniami pozostają w stosunku 10/6. Obszar całościowo na plus. Na uwagę zasługuje aktywność niektórych mieszkańców, Rady Sołeckiej i Grupy Odnowy Wsi oraz rozpoczynająca się współpraca mieszkańców. Największym problemem mieszkańców jest niebezpieczna droga wojewódzka oraz brak sformalizowanych grup na terenie wsi, niewystarczająca integracja i oferta kulturalna, sportowa i rekreacyjna. Związane jest to z brakiem miejsca spotkań, w którym mieszkańcy mogliby aktywnie spędzać czas.

Szansą dla sołectwa jest wsparcie władz gminy oraz kół – lowickiego i wędkarskiego, bliskość miasta powiatowego z dobrą ofertą edukacyjną i możliwość pozyskania środków na budowę infrastruktury.

Tożsamość wsi, wartości życia wiejskiego: Czynniki wewnętrzne kształtują się w stosunku 5/3, obszar zewnętrzny jest na plus - 3/0. Korzystnie kształtuje się stosunek silnych stron wraz z szansami w zestawieniu ze słabymi stronami i zagrożeniami - 8/3. Obszar całościowo na plus. Na uwagę zasługuje silna więź międzypokoleniowa i przekazywanie młodemu pokoleniu tradycji i kultury oraz aktywność pewnej grupy mieszkańców przy kultywowaniu tradycyjnych obrzędów. Istotny jest także niezwykle atrakcyjny krajobraz przyrodniczy oraz obszar NATURA 2000. Niewystarczająco wiele osób jednak – w wymiarze całej wsi - włącza się w kultywowanie tradycji lokalnych i dbałość o zachowanie jej tożsamości. Szansą dla sołectwa jest postępujący trend zwiększającej się dbałości o dziedzictwo kulturowe oraz ogólnokrajowy rozwój turystyki regionalnej.

Byt: Czynniki wewnętrzne są neutralne i pozostają w stosunku 2/2, czynniki zewnętrzne natomiast są na plus - 4/2. Silne strony wraz z szansami w zestawieniu ze słabymi stronami i zagrożeniami pozostają w stosunku 6/4. Na terenie sołectwa dobrze funkcjonują gospodarstwa rolne. Niewystarczająca jest promocja wsi. Szansą dla sołectwa jest rozwój przedsiębiorczości, bliskość miasta powiatowego z dobrymi ofertami pracy oraz moda na odpoczynek i mieszkanie na wsi.

6. WIZJA WSI

Bobrowo – TU SIĘ ODDYCHA!!! Jest dobrze, Panie Bobrze!

Bobrowo - atrakcyjna i spokojna wieś położona w malowniczej Pradolinie Warszawsko-Berlińskiej zachęca do wypoczynku na łonie natury - bez smogu i spalin! Bogata fauna i flora przyciąga turystów wizją odpoczynku od zgiełku świata. Prężni i aktywni mieszkańcy w atrakcyjny sposób kultywują lokalne tradycje, historię i dbają o dobre relacje sąsiedzkie. Mając poczucie bezpieczeństwa chętnie się integrują w drewnianej Ostoi Bobra, położonej na skraju urodzajnych lasów i łąk, do której prowadzi ścieżka dydaktyczna przedstawiająca żyjące tu wyjątkowe gatunki zwierząt oraz rosnące unikatowe gatunki drzew. Mieszkańcy wspólnie z prężnie działającymi na terenie wsi organizacjami obchodzą Międzynarodowy Dzień Bobra. Nowoczesna infrastruktura zapewnia im również możliwość aktywnej rekreacji oraz podejmowanie różnorodnych przedsięwzięć rekreacyjno-turystycznych z wykorzystaniem naturalnych zasobów.

Przybywający tu turyści mogą nie tylko odpoczywać i zachwycać się bogatą szatą roślinną i atrakcyjnym krajobrazem przyrodniczym, ale też cieszyć podniebienie smakami z przeszłości: pyrą z gzikiem, grillowaną kaszaną i zupą korbolową.

Bobrowo to zielone płuca Gminy Golina! Dołącz do nas i oddychaj!

7. PROGRAM DŁUGOTERMINOWY ODNOWY WSI

Wizja wsi (hasłowa): **Bobrowo – TU SIĘ ODDYCHA!!! Jest dobrze, Panie Bobrze!**

I. Plan rozwoju			II. Program rozwoju
1. CELE Co trzeba osiągnąć by urzeczywistnić wizję naszej wsi?	2. Co nam pomoże osiągnąć cele? (zasoby, silne strony, szanse)	3. Co nam może przeszkodzić? (słabe strony, zagrożenia)	Projekty, przedsięwzięcia jakie wykonamy?
	ZASOBY: których użyjemy ATUTY: silne strony i szanse jakie wykorzystamy	BARIERY: Słabe strony jakie wyliminujemy Zagrożenia jakich unikniemy	
A. TOŻSAMOŚĆ WSI I WARTOŚCI ŻYCIA WIEJSKIEGO			
1. Budowanie tożsamości, poczucia wspólnoty i kultywowanie tradycji. 2. Zwiększenie świadomości społecznej i przyrodniczo- ekologicznej.	Krzyż przydrożny, aktywnie działające Rada Sołecka, Grupa Odnowy Wsi, aktywność niektórych mieszkańców, w tym w zakresie dbałości o tradycje, stare zawody, oraz kuchnię wielkopolską, silna więź międzypokoleniowa i przekazywanie tradycji oraz kultury, naturalne środowisko, bogaty świat zwierząt, atrakcyjny krajobraz przyrodniczy, obszar NATURA 2000, postępujący trend dbałości o dziedzictwo kulturowe, możliwość pozyskania środków zewnętrznych, Fundusz Sołecki, wsparcie władz gminnych i organizacji pozarządowych, ogólnokrajowy rozwój turystyki regionalnej.	Niewystarczające zaangażowanie mieszkańców w dbałość o zachowanie tradycji i kultury oraz tożsamości wsi, niska świadomość mieszkańców na temat historii sołectwa, niewystarczająca oferta w zakresie kultywowania dziedzictwa kulturowego wsi, niewystarczająca aktywność i integracja mieszkańców.	1.1 Organizacja imprez kultywujących dziedzictwo kulinarne i zapomniane rzemiosła. 1.2 Międzypokoleniowe ogniska połączone ze śpiewem pieśni patriotycznych. 1.3 Organizacja świąt lokalnych i udział w międzypokoleniowych festiwalach tematycznych. 1.4 Obchody Święta Bobra – wspólne grillowanie i konkursy zespołowe: rzeźbienie w drewnie, moje- twoje rżnięcie piłą. 1.5 Konkurs na imię maskotki wsi. 1.6 Warsztaty rzemiosł dawnych dla dzieci, dorosłych i starszych - łączymy pokolenia. 1.7 Wykłady przybliżające dawne zawody: pszczelarstwo, myślistwo, itp. 1.8 Rejestracja Koła Gospodyń Wiejskich. 2.1 Montaż tablic – historia i walory przyrodnicze miejscowości. 2.2 Konkurs na temat wiedzy o bobrach. 2.3 Usunięcie i utylizacja azbestowych pokryć dachowych z zabudowań gospodarczych.

B. STANDARD ŻYCIA

<p>1. Poprawa i rozwój infrastruktury społecznej i rekreacyjno-wypoczynkowej.</p> <p>2. Poprawa infrastruktury technicznej.</p>	<p>Ciekawe tereny rekreacyjne, Aktywnie działające Rada Sołecka, Grupa Odnowy Wsi, aktywność niektórych mieszkańców, możliwość pozyskania środków zewnętrznych, Fundusz Sołecki, wsparcie władz gminnych i organizacji pozarządowych, współpraca ze Stowarzyszeniem „Solidarni w Partnerstwie”</p>	<p>Niewystarczająca infrastruktura rekreacyjna, niedostateczna infrastruktura pozwalająca na spotkania mieszkańców, zły stan nawierzchni dróg gminnych.</p>	<p>1.1 Wybudowanie chaty grillowej „Ostoja Bobra”.</p> <p>1.2 Ogrodzenie i oświetlenie terenu wokół chaty grillowej.</p> <p>1.3 Doposażenie zaplecza kuchennego w chacie grillowej.</p> <p>1.4 Budowa drewnianego parku zabaw dla dzieci.</p> <p>1.5 Zagospodarowanie terenu na cele rekreacyjno-dydaktyczne.</p> <p>2.1 Poprawa stanu dróg gminnych.</p> <p>2.2 Zamontowanie ograniczników prędkości na gminnych drogach.</p> <p>2.3 Budowa przydomowych oczyszczalni ścieków.</p>
---	--	---	---

C. JAKOŚĆ ŻYCIA

<p>1. Wzrost poziomu zaangażowania, współdziałania i zwiększenie integracji mieszkańców.</p> <p>2. Zwiększenie oferty kulturalnej i rekreacyjno-turystycznej.</p> <p>3. Edukacja i zdobycie nowych umiejętności przez mieszkańców.</p> <p>4. Zwiększenie poczucia bezpieczeństwa i poprawa wizerunku wsi.</p>	<p>Aktywnie działające Rada Sołecka, Grupa Odnowy Wsi, młode i aktywne pokolenie powracające na wieś, świadomość ekologiczna niektórych mieszkańców, aktywność niektórych mieszkańców, kreatywni i młodzi ludzie dbający o polepszenie relacji sąsiedzkich, możliwość pozyskania środków zewnętrznych, Fundusz Sołecki, wsparcie władz gminnych i organizacji pozarządowych, współpraca ze Stowarzyszeniem „Solidarni w Partnerstwie”, bliskość miasta powiatowego z dobra oferta edukacyjną.</p>	<p>Niewystarczająca integracja całej wsi i aktywność mieszkańców, niewystarczająca oferta kulturalna, sportowa i rekreacyjna, niebezpieczeństwo związane z brakiem ścieżki rowerowej lub pieszej wzdłuż drogi 467.</p>	<p>1.1 Organizacja wyjazdów integracyjnych (kino, teatr).</p> <p>1.2 Organizacja imprez okolicznościowych: Dzień Dziecka, Dzień Kobiet, dożynki.</p> <p>1.3 Wspólne sprzątanie sołectwa w ramach Dnia Sprzątania Świata.</p> <p>2.1 Aktywne spędzanie czasu na świeżym powietrzu: rajdy rowerowe i marsze nordic-walking.</p> <p>3.1 Organizacja kursów i warsztatów edukacyjnych dla dorosłych i dzieci m.in. zajęć z rękodzieła, kulinarnych, florystycznych, decoupage, szydełkowania, budowania karmników i budek lęgowych dla ptaków.</p> <p>4.1 Szkolenie z pierwszej pomocy przedmedycznej.</p> <p>4.2 Zapewnienie bezpieczeństwa poprzez ograniczenie prędkości na gminnych drogach.</p> <p>4.3 Budowa ścieżki rowerowej wzdłuż drogi 467.</p>
---	---	--	--

D. BYT

<p>1. Promocja sołectwa.</p> <p>2. Wspieranie i rozwój przedsiębiorczości oraz poprawa warunków bytowych mieszkańców.</p>	<p>Atrakcyjny krajobraz przyrodniczy, silna więź międzypokoleniowa, kreatywni i młodzi ludzie, funkcjonujący fanpag'e sołectwa, dobrze funkcjonujące gospodarstwa rolne, rozwój przedsiębiorczości, bliskość miasta powiatowego z dobrymi ofertami pracy, moda na mieszkanie na wsi.</p>	<p>Niewystarczająca promocja sołectwa.</p>	<p>1.1 Założenie strony internetowej sołectwa.</p> <p>1.2 Promocja na Festynach tematycznych oraz sprzedaż produktów wytworzonych przez mieszkańców w ramach KGW.</p> <p>2.1 Szkolenie z zakresu pisania, realizacji i rozliczania projektów.</p> <p>2.2 Współpraca z organizacjami pozarządowymi w celu realizacji projektów wspólnych.</p>
---	--	--	--

8. PROGRAM KRÓTKOTERMINOWY ODNOWY WSI na OKRES – II lata

Kluczowy problem	Odpowiedź	Propozycja projektu	Czy nas stać na realizację? (tak/nie)		Punktacja	Hierarchia
			Organizacyjnie	Finansowo		
Co nas najbardziej zintegruje?	Wspólne spędzanie czasu wolnego	Obchody Święta Bobra	TAK	TAK	3+2+2+1=8	IV
Na czym nam najbardziej zależy?	Stworzenie miejsca integracji dla mieszkańców wsi	Wybudowanie chaty grillowej „Ostoja Bobra”	TAK	NIE	5+5+4+4=18	I
Co nam najbardziej przeszkadza?	Niewystarczające poczucie bezpieczeństwa	Wybudowanie ścieżki pieszo-rowerowej wzdłuż drogi wojewódzkiej 467	NIE	NIE	4+3+3+2=12	III
Co najbardziej zmieni nasze życie?	Poprawa relacji sąsiedzkich i poczucia wspólnoty	Zagospodarowanie terenu na cele rekreacyjno-dydaktyczne	TAK	NIE	5+5+4+3=17	II
Co nam przyjdzie najłatwiej?	Wspólna praca porządkowa	Czysta „Ostoja Bobra” – razem dbamy o to co mamy	TAK	TAK	2+1+1+1=5	V

Na realizację jakiego projektu planujemy pozyskać środki zewnętrzne? Z jakich źródeł?
(Maksymalnie 3 propozycje uszeregowane według ważności)

1. Wybudowanie chaty grillowej „Ostoja Bobra”– Wielkopolska Odnowa Wsi, Gmina Golina, Fundusz Sołecki.
2. Zagospodarowanie terenu na cele rekreacyjno-dydaktyczne - Fundusz Inicjatyw Obywatelskich (FIO) – Wielkopolska Wiara, Fundusz Sołecki.
3. Wybudowanie ścieżki pieszo-rowerowej wzdłuż drogi wojewódzkiej 467 – PROW, Gmina Golina.

Podpisy przedstawicieli Grupy Odnowy Wsi
uczestniczących w przygotowaniu dokumentu:

1. **Katarzyna Żabierek**
2. **Piotr Jabłoński**
3. **Agnieszka Hinz**
4. **Weronika Wróbel**

Podpisy moderatorów odnowy wsi:

1. **Magdalena Fabiniak**
2. **Maria Nowak**

Załączniki:

1. **Listy obecności na warsztatach sołeckich**
2. **Oświadczenia w sprawie zgody na wykorzystanie wizerunku uczestników warsztatów**
3. **Dokumentacja zdjęciowa z przeprowadzonej wizji terenowej oraz warsztatów sołeckich (płyta CD lub inny równoważny nośnik elektroniczny).**



Załącznik Nr 2 do uchwały Nr XXIX/181/2021
Rady Miejskiej w Golinie
z dnia 25 lutego 2021 r.

SOŁECKA STRATEGIA ROZWOJU WSI BRZEŹNIAK

w gminie Golina

na lata 2020-2025

Dokument sporządzony przez przedstawicieli Grupy odnowy wsi:

Marzena Michalak, Agnieszka Nowak, Bernadeta Król,

Mariusz Leśniewski, Arkadiusz Kurek

z udziałem moderatorów:

Marii Nowak i Magdaleny Fabiniak

Wrzesień 2020

SPIS TREŚCI

1. WPROWADZENIE	3
2. KARTA DIAGNOZY ZAAWANSOWANIA ODNOWY WSI	4
3. ANALIZA ZASOBÓW	9
4. ANALIZA SWOT	14
5. ANALIZA POTENCJAŁU ROZWOJOWEGO WSI	15
6. WIZJA WSI	17
7. PROGRAM DŁUGOTERMINOWY ODNOWY WSI	18
8. PROGRAM KRÓTKOTERMINOWY ODNOWY WSI na OKRES wrzesień 2020 – wrzesień 2022	20

*„Połączenie sił to początek,
pozostanie razem to postęp,
wspólna praca to sukces”*

Henry Ford

1. WPROWADZENIE

Solecka Strategia Rozwoju jest efektem pracy mieszkańców Sołectwa Brzeźniak, biorących udział w warsztatach realizowanych w ramach regionalnego programu Urzędu Marszałkowskiego Województwa Wielkopolskiego: „Wielkopolska Odnowa Wsi 2013-2020”. W ramach programu wspierane są oddolne inicjatywy sołeckie zarówno w zakresie poprawy infrastruktury społecznej, ale także poprawy szeroko rozumianej jakości życia.

Odnowa wsi nie jest możliwa bez zaangażowania mieszkańców, dobrej współpracy sołectwa z gminą i organizacjami pozarządowymi działającymi na jego terenie, odpowiedzialności społeczności lokalnej za wspólnotę oraz solidarnej pracy na rzecz sołectwa. Niezwykle istotna w procesie odnowy wsi jest także umiejętność zidentyfikowania i wykorzystania czynników rozwoju lokalnego, zarówno zasobów ludzkich, przyrodniczych, kulturowych, surowcowych i majątkowych, jak też czynników wyróżniających. Temu służy właśnie proces partycypacyjnego budowania strategii sołeckiej, która ma wyznaczyć metody postępowania zmierzające do poprawy warunków życia mieszkańców, ochrony dziedzictwa kulturowego wsi i zachowania jej tożsamości. Strategia jest drogą do wytyczonego celu, stanu jaki zamierza osiągnąć sołectwo w określonej perspektywie czasowej. Jej celem jest skoordynowanie działań, właściwe ich zaplanowanie i wykorzystanie potencjału rozwojowego sołectwa, jego specyfiki i niepowtarzalnych walorów, przy jednoczesnym zachowaniu tożsamości i wartości związanych z życiem na wsi.

W procesie pracy nad strategią zrealizowane zostały następujące zadania:

- przeprowadzono wizję lokalną celem poznania zasobów sołectwa i zapoznania z grupą odnowy wsi;
- dokonano analizy zasobów i ustalono cechy wyróżniające;
- przeprowadzono analizę SWOT sołectwa i analizę potencjału rozwojowego;
- sformułowano wizję hasłową i opisową wsi oraz opracowano listę kluczowych zadań do realizacji w horyzoncie: krótkoterminowym oraz długoterminowym.

2. KARTA DIAGNOZY ZAAWANSOWANIA ODNOWY WSI

wraz ze sprawozdaniem z wizji w terenie

Gmina: Golina

Sołectwo: Brzeźniak

Liczba mieszkańców: 324

Faza odnowy	Zakres działań	*	Rozwój organizacyjny	*	Sterowanie rozwojem	*
	brak działań		istnieje tylko rada sołecka		brak planowania działań w wymiarze całej wsi	
	działania fragment. lub dotyczące wąskiej grupy		rozproszone działanie organizacji			
A Inicjalna	działania spontaniczne		zawiązana grupa odnowy wsi	X	opracowanie planu i programu odnowy dla całej wsi	
	porządkowanie wsi					
	projekty startowe (z programu krótkoterminowego)	X	podejmuje się kroki na rzecz skoordynowania działań organizacji we wsi	X	planowanie w krótkim horyzoncie czasowym	X
	przekonywanie mieszkańców do idei odnowy wsi i integrowanie wokół pierwszych przedsięwzięć	X				

B Początkowa	różnorodne projekty (z programu długoterminowego) nastawione na usunięcie podstawowych barier i zaspokojenie głównych potrzeb		liczna grupa odnowy wsi (skupia przedstawicieli organizacji i instytucji)	systematyczne planowanie działań, (np. roczne plany rzeczowo-finansowe, kalendarze imprez)	
			zawiązane stowarzyszenie na rzecz rozwoju (odnowy) wsi	wykorzystywanie gminnych instrumentów wsparcia	X
	pobudzenie mieszkańców do odnowy własnych posesji		skoordynowane działanie organizacji obecnych we wsi	proste instrumenty komunikacji wewnętrznej	
C Zaawansowana	projekty jakościowo zmieniające kluczowe obszary życia oraz kształtujące strukturę wsi		„koalicja” organizacji i instytucji na rzecz odnowy wsi	projektowanie działań (projekty)	
				pozyskiwanie środków zewnętrznych	
	projekty wyróżniające wieś, kształtuje się centrum wiejskie		liczne stowarzyszenie odnowy wsi	systematyczne planowanie rozwoju (aktualizowanie planu i programu odnowy wsi)	
	powszechne zaangażowanie mieszkańców w projekty publiczne		animacja aktywności poszczególnych grup mieszkańców	rozwinięta komunikacja wewnętrzna	
				promocja wsi	
powszechna odnowa prywatnych posesji					

D Całościowa	lokalnie oraz regionalnie powiązane ze sobą projekty wywołujące efekt synergiczny (nacisk na tworzenie miejsc pracy)		stowarzyszenie odnowy wsi instytucją rozwoju lokalnego (Centrum Aktywności Lokalnej)		kompleksowe i szczegółowe planowanie przestrzenne	
	ukształtowane „centrum wiejskie”		rozwój wsi oparty na aktywności kluczowych grup mieszkańców (rolników, przedsiębiorców, młodzieży, kobiet) i stowarzyszeń		powszechny udział grup mieszkańców w strategicznym planowaniu rozwoju	
	świadome kształtowanie czynników rozwoju (np. wykorzystania odnawialnych energii)			rozwinięta promocja oraz komunikacja z otoczeniem		
	projekty kreujące „wieś tematyczną”			instrumenty wsparcia działań prywatnych		
	dostosowanie projektów prywatnych do programu odnowy wsi					

Wstaw X gdy spełnia warunek

Sprawozdanie z wizji w terenie

Wizję lokalną przeprowadzono w sołectwie **Brzeźniak** w dniu: **18.09.2020r.**

Uczestnicy: Marzena Michalak

Brzeźniak to wieś położona w województwie wielkopolskim, w powiecie konińskim, w gminie Golina. Znajduje się około 5 km w kierunku północnym od Goliny.

Wieś typowo rolnicza, położona wśród pól i lasów w bezpośrednim sąsiedztwie jeziora Głodowskiego i Puszczy Bieniszewskiej.

Na terenie Brzeźniaka, w pobliżu świetlicy, znajduje się przydrożny krzyż osadzony na kamieniu z 1937 roku. Krzyż ten został przez mieszkańców przechowany przez okres wojny.

W miejscowości działa jedynie Sołtys i Rada Solecka, brak jest organizacji pozarządowych. Na infrastrukturę publiczną sołectwa składa się świetlica wiejska wraz z przyległym, niezagospodarowanym jeszcze terenem. Budynek wymaga modernizacji i doposażenia. Do terenu świetlicy przylega opuszczona działka po byłym basenie przeciwpożarowym. Wieś charakteryzuje się niedostateczną infrastrukturą drogową.

Z przeprowadzonej wizji w terenie sporządzono dokumentację fotograficzną.

Data: 18.09.2020

Sporządziły: Maria Nowak i Magdalena Fabiniak

Zdjęcia



3. ANALIZA ZASOBÓW

Celem analizy zasobów jest określenie posiadanych zasobów zarówno ludzkich, przyrodniczych, kulturowych, surowcowych i majątkowych, jak też czynników wyróżniających, które można obecnie, bądź w przyszłości wykorzystać w realizacji przedsięwzięć zmierzających do odnowy wsi.

ANALIZA ZASOBÓW – część I					
RODZAJ ZASOBU*		Opis (nazwanie) zasobu jakim wieś dysponuje	Znaczenie zasobu (odpowiednio wstaw X)		
			MAŁE	DUŻE	WYRÓŻNIAJĄCE
PRZYRODNICZY	walory krajobrazu, rzeźby terenu	Krajobraz nizinny, pagórkowaty		X	
	stan środowiska	Stan środowiska bardzo dobry		X	
	walory klimatu	Klimat umiarkowany	X		
	walory szaty roślinnej	Lasy liściaste, iglaste (brzozy, sosny)		X	
	cenne przyrodniczo obszary lub obiekty				
	świat zwierzęcy (ostoje, siedliska)	Sarny, dziki, borsuki, bażanty, lisy, jelenie, w okresie wiosennym wędrujące jelenie		X	
	wody powierzchniowe (cieki, rzeki, stawy)				
	wody podziemne				
	gleby	Przewaga gleb niskiej klasy	X		
	kopaliny				
	walory geotechniczne				

KULTUROWY	walory architektury				
	walory przestrzeni wiejskiej publicznej	Świetlica wiejska, teren przy świetlicy		X	
	walory przestrzeni wiejskiej prywatnej	Wieś z zabudową rozproszoną	X		
	zabytki i pamiątki historyczne	Kamień z 1937 roku, na którym stoi przydrożny krzyż przechowany przez wojnę przez mieszkańców			X
	osobliwości kulturowe				
	miejsca, osoby i przedmioty kultu	Krzyż, kapliczki przydrożne	X		
	święta, odpusty, pielgrzymki	Odpust parafialny	X		
	tradycje, obrzędy, gwara	Dożynki parafialne, zabawa choinkowa, obchody Dnia Dziecka		X	
	legendy, podania i fakty historyczne				
	przekazy literackie				
	ważne postacie i przekazy historyczne				
	specyficzne nazwy	Ciepła, Choika Gielmanów		X	
	specyficzne potrawy				
	dawne zawody				
zespoły artystyczne, twórcy	Pisarka Marika Adamczyk		X		
ANALIZA ZASOBÓW – część II					
RODZAJ ZASOBU	Opis (nazwanie) zasobu jakim wieś dysponuje	Znaczenie zasobu (odpowiednio wstaw X)			
		MAŁE	DUŻE	WYRÓŻNIAJĄCE	

OBIEKTY I TERENY	działki pod zabudowę mieszkaniową	Prywatne	X			
	działki pod domy letniskowe	Prywatne	X			
	działki pod zakłady usługowe i przemysł					
	pustostany mieszkaniowe					
	pustostany przemysłowe					
	tradycyjne nieużytkowane obiekty gospodarskie (stodoły, spichlerze, kuźnie, młyny, itp.)					
INFRASTRUKTURA SPOŁECZNA	placze publicznych spotkań, festynów	Plac przy świetlicy wiejskiej		X		
	sale spotkań, świetlice, kluby	Świetlica wiejska		X		
	miejsca uprawiania sportu					
	miejsca rekreacji	Tereny przy świetlicy	X			
	ścieżki rowerowe, szlaki turystyczne	Szlak do Puszczy Bieniszewskiej		X		
	szkoły					
	przedszkola					
	biblioteki					
	placówki opieki społecznej					
	placówki służby zdrowia					
INFRASTRUKTURA TECHNICZNA	wodociąg, kanalizacja	Sieć wodociągowa, występują przydomowe oczyszczalnie		X		
	drogi (nawierzchnia, oznakowanie, oświetlenie)	Drogi asfaltowe oświetlone, większość tłuczniowych i gruntowych	X			
	chodniki, parkingi					
	sieć telefoniczna i dostępność Internetu	Sieć telefoniczna i internetowa w pełni dostępna		X		
	telefon komórkowa	Ogólnodostępna		X		
	Internet szerokopasmowy					
	transport publiczny: a) kolej (przystanki) b) autobus (przystanki)	a)				
		b) przystanki autobusowe		X		
inne						

ANALIZA ZASOBÓW – część III					
RODZAJ ZASOBU		Opis (nazwanie) zasobu jakim wieś dysponuje	Znaczenie zasobu (odpowiednio wstaw X)		
			MAŁE	DUŻE	WYRÓŻNIAJĄCE
GOSPODARKA, ROLNICTWO	miejsca pracy (gdzie, ile?)	Gospodarstwa rolne, sklep, firmy usługowe		X	
	znane firmy produkcyjne i zakłady usługowe i ich produkty	Mechanika samochodowa, JLM firma usługowo-handlowa, firma transportowa		X	
	gastronomia				
	miejsca noclegowe				
	gospodarstwa rolne	Liczne gospodarstwa rolne		X	
	uprawy hodowle	Uprawy zbóż, kukurydzy, hodowla bydła		X	
	możliwe do wykorzystania odpady produkcyjne	Obornik		X	
	zasoby odnawialnych energii				
ŚRODKI FINANSOWE I POZYSKIWANIE FUNDUSZY	środki udostępniane przez gminę i/lub powiat	Fundusz Sołecki		X	
	środki wypracowywane	Praca mieszkańców	X		

MIESZKAŃCY (KAPITAŁ SPOŁECZNY I LUDZKI)	autorytety i znane postacie we wsi				
	krajanie znani w regionie, w kraju i zagranicą				
	osoby o specyficznej lub ważnej wiedzy i umiejętnościach, m.in. studenci	Studenci		X	
	przedsiębiorcy, sponsorzy	Firma JLM		X	
	osoby z dostępem do Internetu i umiejętnościach informatycznych	Internet ogólnodostępny		X	
	pracownicy nauki				
	związki i stowarzyszenia				
	kontakty zewnętrzne (np. z mediami)				
	współpraca zagraniczna i krajowa				
INFORMACJE DOSTĘPNE O WSI	publikatory, lokalna prasa	Przegląd Koniński, Biuletyny Gminne		X	
	książki, przewodniki				
	strony www	Strona www. Urzędu Gminy	X		

Zasoby – wszelkie elementy materialne i niematerialne wsi i związanego z nią obszaru, które mogą być wykorzystane obecnie bądź w przyszłości w realizacji publicznych bądź prywatnych przedsięwzięć odnowy wsi. Zwrócić uwagę na elementy specyficzne i rzadkie (wyróżniające wieś).
Opracowanie: Ryszard Wilczyński

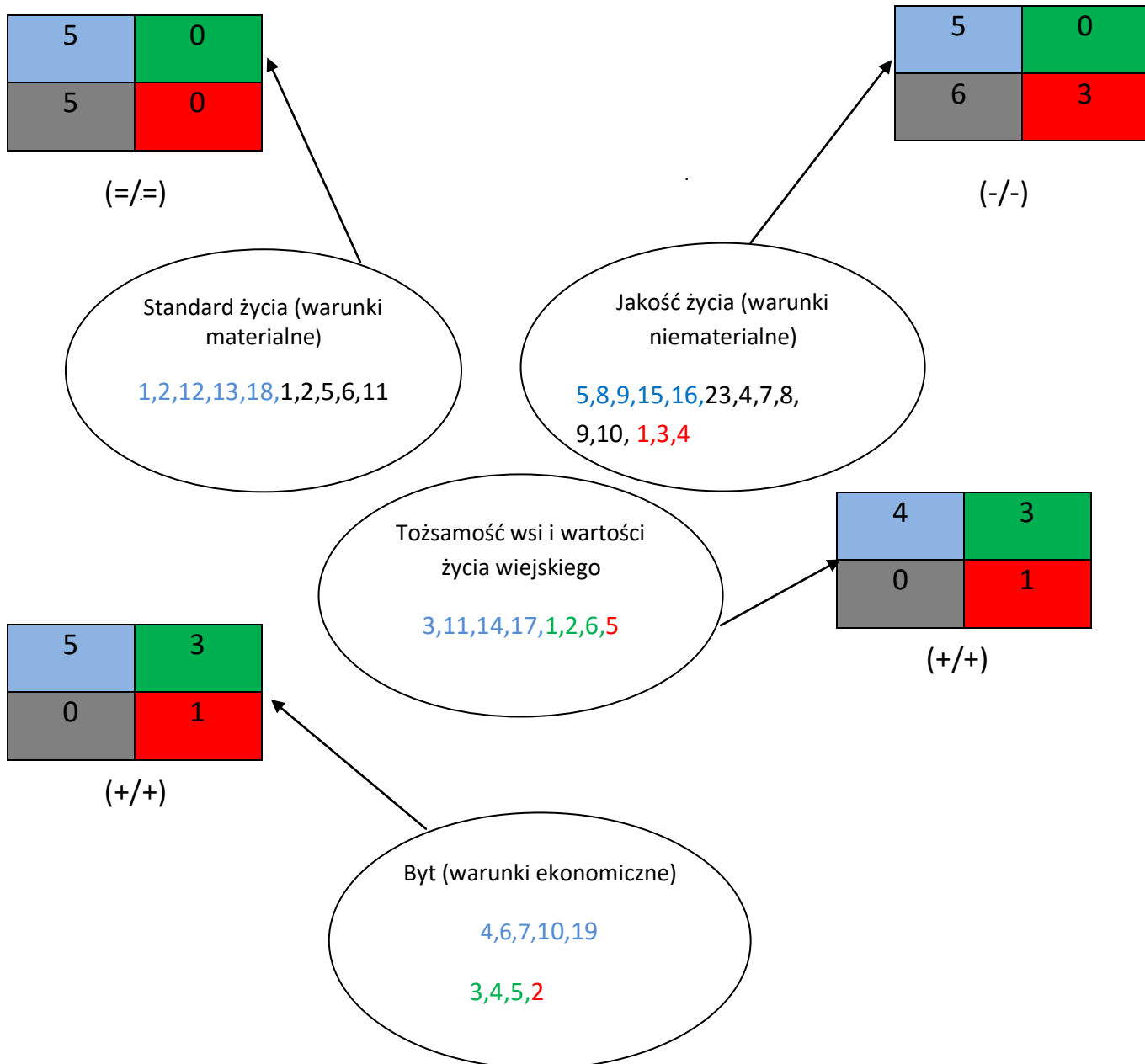
4. ANALIZA SWOT

<p style="text-align: center;">SILNE STRONY (atuty wewnętrzne)</p>	<p style="text-align: center;">SŁABE STRONY (słabości wewnętrzne)</p>
<ol style="list-style-type: none"> 1. Świetlica wiejska. 2. Asfaltowa droga powiatowa. 3. Malowniczy krajobraz. 4. Sklep spożywczo-przemysłowy. 5. Przystanki autobusowe. 6. Dwie firmy usługowe. 7. Warsztat samochodowy. 8. Organizacja Dnia Dziecka. 9. Organizacja zabawy choinkowej. 10. Sadownictwo – praca sezonowa. 11. Udział w dożynkach parafialnych. 12. Wodociąg wiejski. 13. Oświetlenie uliczne, w tym solarne. 14. Pamiątkowy krzyż i kapliczki przydrożne. 15. Dobra lokalizacja. 16. Pomoc sąsiedzka. 17. Pogotowie opiekuńcze i rodzina zastępcza. 18. Teren przy świetlicy. 19. Fundusz sołecki. 	<ol style="list-style-type: none"> 1. Świetlica wymagająca doposażenia i odnowienia. 2. W sołectwie większość dróg gruntowych. 3. Brak komunikacji publicznej. 4. Mało osób zaangażowanych w sprawy sołectwa. 5. Niewystarczające oświetlenie drogowe. 6. Brak chodników, poboczy. 7. Duża prędkość pojazdów na drodze powiatowej – brak ograniczników. 8. Niebezpieczne wyjazdy z dróg podrzędnych. 9. Nie ma organizacji pozarządowych. 10. Ograniczona integracja ze względu na rozproszoną zabudowę. 11. Niezagospodarowany teren przy świetlicy.

<p style="text-align: center;">SZANSE (okazje zewnętrzne płynące z otoczenia)</p>	<p style="text-align: center;">ZAGROŻENIA (zagrożenia płynące z otoczenia)</p>
<ol style="list-style-type: none"> 1. Sąsiedztwo jeziora Głodowskiego. 2. Sąsiedztwo Puszczy Bieniszewskiej. 3. Rozwijające się zakłady pracy w okolicy. 4. Fundusze unijne. 5. Rozwój energetyki na bazie odnawialnych źródeł energii. 6. Coraz większa popularność rolnictwa ekologicznego. 	<ol style="list-style-type: none"> 1. Pandemia korona wirusa. 2. Migracje młodych ludzi w poszukiwaniu lepszych warunków życia. 3. Starzenie się społeczeństwa. 4. Ciągłe zmieniające się przepisy prawne. 5. Zbyt małe nakłady na ekologię.

5. ANALIZA POTENCJAŁU ROZWOJOWEGO WSI

silne strony	szanse
słabe strony	zagrożenia



Standard życia: Silnych stron 4 i 0 szans w zestawieniu ze słabymi stronami 4 i nie wykazanymi zagrożeniami wypadają w stosunku 4/4. Obszar wewnętrzny – stosunek 4/4. W sołectwie znajduje się świetlica wiejska z przyległym terenem, część dróg asfaltowych i oświetlonych, wieś zwodociągowana. Problemem jest nieodnowiona i niewystarczająco wyposażona świetlica, niezagospodarowany teren przy świetlicy, większość dróg nieutwardzona, mało lamp drogowych i brak chodników lub ścieżek pieszo-rowerowych.

Jakość życia: Obszar wewnętrzny w stosunku 5/6, a zewnętrzny 0/3. Silne strony wraz z szansami w zestawieniu ze słabymi stronami i zagrożeniami pozostają w stosunku 5/9. Silną stroną jest organizacja imprez, dobra lokalizacja i pomoc sąsiedzka. Słabą stroną obszaru jest brak komunikacji miejskiej, miejsca rekreacji dla dzieci, mało osób zaangażowanych w sprawy sołectwa, małe poczucie bezpieczeństwa spowodowane dużą prędkością na drodze asfaltowej i utrudnionymi wyjazdami z dróg podporządkowanych oraz małą integracją z powodu rozproszony zabudowy. Zagrożeniem jest występująca pandemia koronawirusa, starzenie się społeczeństwa oraz niestabilność prawa.

Tożsamość wsi, wartości życia wiejskiego: Obszar wewnętrzny kształtuje się w stosunku 4/0, obszar zewnętrzny 3/1. Stosunek silnych stron wraz z szansami w zestawieniu ze słabymi stronami i zagrożeniami, kształtuje się więc - 7/1. Obszar charakteryzuje się malowniczym krajobrazem, udziałem w dożynkach parafialnych, miejscami kultu jakimi są krzyż i przydrożne kapliczki, wrażliwością mieszkańców prowadzących pogotowie opiekuńcze. Szansą jest sąsiedztwo jeziora Głodowskiego i Puszczy Bieniszewskiej oraz coraz większa popularność rolnictwa ekologicznego, a zagrożeniem są zbyt małe nakłady na ekologię.

Byt: Czynniki wewnętrzne na plus – stosunek 4/0, czynniki zewnętrzne w stosunku 3/1. Silne strony wraz z szansami w zestawieniu ze słabymi stronami i zagrożeniami pozostają w stosunku 7/1.

Silną stroną sołectwa jest sklep spożywczo-przemysłowy oraz firmy usługowe oraz praca sezonowa u sadowników. a także fundusz sołecki. Szansą są rozwijające się w okolicy zakłady pracy, fundusze unijne oraz rozwój energetyki na bazie odnawialnych źródeł energii. Natomiast zagrożeniem jest migracja młodych wykształconych ludzi w poszukiwaniu pracy.

6. WIZJA WSI

„Zapraszamy do Brzeźniaka, tu społeczeństwo i natura nie byłye jaka”

Brzeźniak to piękna wieś położona wśród lasów, to miejsce przyjazne dla dzieci i dorosłych, chcących kultywować lokalne tradycje i obrzędy.

Mieszkańcy pozytywnie nastawieni do życia realizują swoje pasje w odnowionej świetlicy wiejskiej. Integrują się podczas spotkań kulturalno-sportowych, wycieczek i pikników rodzinnych.

Mieszkańcy pomagają osobom starszym i niepełnosprawnym, chętnie też pracują na rzecz lokalnej społeczności.

Cieszy nas fakt, że młoda, utalentowana pisarka opisuje nasze osiągnięcia w swoich książkach, tworząc z naszej zwykłej codzienności ciekawe opowieści.

Po nowych ścieżkach rowerowych, utwardzonych i oświetlonych drogach i chodnikach piesi i rowerzyści podążają do Puszczy Bieniszewskiej i nad Jezioro Głodowskie.

Integracja, uśmiech i zadowolenie mieszkańców oraz otaczająca nas przyroda i rozwinięta infrastruktura przyciągają turystów oraz nowych mieszkańców.

7. PROGRAM DŁUGOTERMINOWY ODNOWY WSI

Wizja wsi: Zapraszamy do Brzeźniaka, tu społeczeństwo i natura nie były takie.

I. Plan rozwoju			II. Program rozwoju
1. CELE Co trzeba osiągnąć by ureczywistnić wizję naszej wsi?	2. Co nam pomoże osiągnąć cele? (zasoby, silne strony, szanse)	3. Co nam może przeszkodzić? (słabe strony, zagrożenia)	Projekty, przedsięwzięcia jakie wykonamy?
	ZASOBY których użyjemy ATUTY silne strony i szanse jakie wykorzystamy	BARIERY Słabe strony jakie wyeliminujemy Zagrożenia jakich unikniemy	
A. TOŻSAMOŚĆ WSI I WARTOŚCI ŻYCIA WIEJSKIEGO			
1. Kulturowanie tradycji i obrzędów	<ul style="list-style-type: none"> - świetlica wiejska - malowniczy krajobraz - dożynki parafialne - pamiątkowy krzyż i kapliczki przydroż. - pomoc sąsiedzka - teren przy świetlicy - fundusz sołecki 	<ul style="list-style-type: none"> - świetlica wymagająca doposażenia i odnowienia - mało osób zaangażowanych w sprawy sołectwa - brak chodników, poboczy - starzenie się społeczeństwa 	<ol style="list-style-type: none"> 1. Organizacja dożynek wiejskich. 2. Wspólne święcenie potraw wielkanocnych. 3. Obchody Nocy Świętojańskiej. 4. Wspólne odnawianie i przystrajanie krzyża przydrożnego i kapliczki. 6. Organizacja warsztatów rękodziela.
B. STANDARD ŻYCIA			
<ol style="list-style-type: none"> 1. Poprawa stanu technicznego istniejącej infrastruktury. 2. Rozbudowa infrastruktury wiejskiej 	<ul style="list-style-type: none"> - świetlica wiejska - asfaltowa droga powiatowa - oświetlenie uliczne, w tym solarne - teren przy świetlicy - fundusz sołecki - fundusze unijne - rozwój energetyki na bazie odnawialnych źródeł energii - coraz większa popularność rolnictwa ekologicznego 	<ul style="list-style-type: none"> - świetlica wymagająca doposażenia i odnowienia - większość dróg gruntowych - niewystarczające oświetlenie drog. - brak chodników, poboczy - brak ograniczników na drodze - niebezpieczne wyjazdy z dróg podrzędnych - niezagospodarowany teren przy świetlicy 	<ol style="list-style-type: none"> 1.1. Modernizacja i doposażenie świetlicy. 1.2. Budowa altany i zagospodarowanie terenu przy świetlicy. <ol style="list-style-type: none"> 2.1. Budowa placu zabaw. 2.2. Budowa siłowni zewnętrznej. 2.3. Rozbudowa oświetlenia drogowego. 2.4. Budowa ścieżki pieszo-rowerowej. 2.5. Budowa dróg asfaltowych.

C. JAKOŚĆ ŻYCIA

<p>1. Zwiększenie integracji mieszkańców.</p> <p>2. Dbalność o zdrowy styl życia</p>	<ul style="list-style-type: none"> - świetlica wiejska - asfaltowa droga powiatowa - organizacja Dnia Dziecka - organizacja zabawy choinkowej - oświetlenie uliczne, w tym solarne - pomoc sąsiedzka - teren przy świetlicy - fundusz sołecki - fundusze unijne - rozwój energetyki na bazie odnawialnych źródeł energii - coraz większa popularność rolnictwa ekologicznego 	<ul style="list-style-type: none"> - świetlica wymagająca doposażenia i odnowienia - mało osób zaangażowanych w sprawy sołectwa - brak chodników, poboczy - nie ma organizacji pozarządowych - ograniczona integracja ze względu na rozproszoną zabudowę - niezagospodarowany teren przy świetlicy - migracje młodych ludzi w poszukiwaniu pracy - starzenie się społeczeństwa - zbyt małe nakłady na ekologię 	<ol style="list-style-type: none"> 1.1. Organizacja rajdów rowerowych. 1.2. Organizacja wycieczek integracyjnych. 1.3. Organizacja pikników i festynów. 1.4. Organizacja „festiwalu potraw z grzybów. 1.5. Organizacja Dnia Dziecka. 1.6. Organizacja wieczorów literackich(m.in. promujących lokalną twórczość). 1.7. Organizacja choinki noworocznej. 2.1. Organizacja warsztatów ekologicznych. 2.2. Organizacja spotkań z dietetyczką.
--	---	---	---

D. BYT

<p>1. Zwiększenie przedsiębiorczości mieszkańców.</p>	<ul style="list-style-type: none"> - świetlica wiejska - malowniczy krajobraz - dobra lokalizacja - teren przy świetlicy - fundusz sołecki - fundusze unijne - rozwój energetyki na bazie odnawialnych źródeł energii - coraz większa popularność rolnictwa ekologicznego 	<ul style="list-style-type: none"> - świetlica wymagająca doposażenia i odnowienia - mało osób zaangażowanych w sprawy sołectwa - nie ma organizacji pozarządowych - ograniczona integracja ze względu na rozproszoną zabudowę - migracje młodych ludzi w poszukiwaniu pracy - starzenie się społeczeństwa - ciągle zmieniające się przepisy - zbyt małe nakłady na ekologię 	<ol style="list-style-type: none"> 1.1. Organizacja warsztatów z zakresu zakładania działalności gospodarczej. 1.2. Organizacja warsztatów z zakresu sprzedaży bezpośredniej. 1.3. Organizacja warsztatów z zakresu prowadzenia gospodarstw agroturystycznych. 2.1. Założenie i prowadzenie strony internetowej sołectwa. 2.2. Wypracowanie i wypromowanie marki wsi.
---	---	--	--

PROGRAM KRÓTKOTERMINOWY ODNOWY WSI na OKRES wrzesień 2020 - wrzesień 2022

Kluczowy problem	Odpowiedź	Propozycja projektu	Czy nas stać na realizację? (tak/nie)		Punktacja	Hierarchia
			Organizacyjnie	Finansowo		
Co nas najbardziej zintegruje?	Wspólne spotkania	Organizacja obchodów Dnia Dziecka	Tak	Tak	12	4
Na czy nam najbardziej zależy?	Nowoczesnym miejscu spotkań	Modernizacja i doposażenie świetlicy wiejskiej	Nie	Nie	25	1
Co nam najbardziej przeszkadza?	Niezagospodarow. teren przy świetlicy	Budowa altany i miejsca rekreacji dla mieszkańców	Nie	Nie	20	2
Co najbardziej zmieni nasze życie?	Większa integracja mieszkańców	Wspólne grzybobranie zakończone „festiwalem potraw z grzybów”	Tak	Nie	13	3
Co nam przyjdzie najłatwiej?	Wspólna praca	Uporządkowanie terenu przy świetlicy	Tak	Tak	5	5
Na realizację jakiego projektu planujemy pozyskać środki zewnętrzne? <i>Z jakich źródeł? (Maksymalnie 3 propozycje uszeregowane według ważności)</i>	1. Budowa placu zabaw i siłowni zewnętrznej - UMWW/PROW 2. Remont kapliczki przydrożnej - UMWW 3. Organizacja Dnia Kobiet, Dnia Dziecka i Dożynek - UMWW/UG					

**Podpisy przedstawicieli Grupy Odnowy Wsi
uczestniczących w przygotowaniu dokumentu:**

**Marzena Michalak, Agnieszka Nowak, Bernadeta Król,
Mariusz Leśniewski, Arkadiusz Kurek**

Podpisy moderatorów odnowy wsi:

**Maria Nowak
Magdalena Fabiniak**



Załącznik Nr 3 do uchwały Nr XXIX/181/2021
Rady Miejskiej w Golinie
z dnia 25 lutego 2021 r.

SOŁECKA STRATEGIA ROZWOJU WSI GŁODOWO

w gminie Golina

Dokument sporządzony przez przedstawicieli Grupy odnowy wsi:
**Agnieszkę Błaszczyk, Katarzynę Błaszczyk, Grażynę Błaszczyk,
Mariolę Błaszczyk, Angelikę Młodzieniak**

z udziałem moderatorów:
Marii Nowak i Magdaleny Fabiniak

Październik 2019

SPIS TREŚCI

1. WPROWADZENIE	3
2. KARTA DIAGNOZY ZAAWANSOWANIA ODNOWY WSI	4
3. ANALIZA ZASOBÓW	9
4. ANALIZA SWOT	14
5. ANALIZA POTENCJAŁU ROZWOJOWEGO WSI	15
6. WIZJA WSI	17
7. PROGRAM DŁUGOTERMINOWY ODNOWY WSI	18
8. PROGRAM KRÓTKOTERMINOWY ODNOWY WSI na OKRES październik 2019 – październik 2021	20

*„Połączenie sił to początek,
pozostanie razem to postęp,
wspólna praca to sukces”*

Henry Ford

1. WPROWADZENIE

Solecka Strategia Rozwoju jest efektem pracy mieszkańców Głodowa, biorących udział w warsztatach realizowanych w ramach regionalnego programu Urzędu Marszałkowskiego Województwa Wielkopolskiego: „Wielkopolska Odnowa Wsi 2013-2020”. W ramach programu wspierane są oddolne inicjatywy sołeckie zarówno w zakresie poprawy infrastruktury społecznej, ale także poprawy szeroko rozumianej jakości życia.

Odnowa wsi nie jest możliwa bez zaangażowania mieszkańców, dobrej współpracy sołectwa z gminą i organizacjami pozarządowymi działającymi na jego terenie, odpowiedzialności społeczności lokalnej za wspólnotę oraz solidarnej pracy na rzecz sołectwa. Niezwykle istotna w procesie odnowy wsi jest także umiejętność zidentyfikowania i wykorzystania czynników rozwoju lokalnego, zarówno zasobów ludzkich, przyrodniczych, kulturowych, surowcowych i majątkowych, jak też czynników wyróżniających. Temu służy właśnie proces partycypacyjnego budowania strategii sołeckiej, która ma wyznaczyć metody postępowania zmierzające do poprawy warunków życia mieszkańców, ochrony dziedzictwa kulturowego wsi i zachowania jej tożsamości. Strategia jest drogą do wytyczonego celu, stanu jaki zamierza osiągnąć sołectwo w określonej perspektywie czasowej. Jej celem jest skoordynowanie działań, właściwe ich zaplanowanie i wykorzystanie potencjału rozwojowego sołectwa, jego specyfiki i niepowtarzalnych walorów, przy jednoczesnym zachowaniu tożsamości i wartości związanych z życiem na wsi.

W procesie pracy nad strategią zrealizowane zostały następujące zadania:

- przeprowadzono wizję lokalną celem poznania zasobów sołectwa i zapoznania z grupą odnowy wsi;
- dokonano analizy zasobów i ustalono cechy wyróżniające;
- przeprowadzono analizę SWOT sołectwa i analizę potencjału rozwojowego;
- sformułowano wizję hasłową i opisową wsi oraz opracowano listę kluczowych zadań do realizacji w horyzoncie: krótkoterminowym oraz długoterminowym.

2. KARTA DIAGNOZY ZAAWANSOWANIA ODNOWY WSI

wraz ze sprawozdaniem z wizji w terenie

Gmina: Golina

Sołectwo: Głodowo

Liczba mieszkańców: 273

Faza odnowy	Zakres działań	*	Rozwój organizacyjny	*	Sterowanie rozwojem	*
	brak działań		istnieje tylko rada sołecka		brak planowania działań w wymiarze całej wsi	
	działania fragment. lub dotyczące wąskiej grupy		rozproszone działanie organizacji			
A Inicjalna	działania spontaniczne	X	zawiązana grupa odnowy wsi	X	opracowanie planu i programu odnowy dla całej wsi	
	porządkowanie wsi	X				
	projekty startowe (z programu krótkoterminowego)	X	podejmuje się kroki na rzecz skoordynowania działań organizacji we wsi		planowanie w krótkim horyzoncie czasowym	X
	przekonywanie mieszkańców do idei odnowy wsi i integrowanie wokół pierwszych przedsięwzięć	X				

B Początkowa	różnorodne projekty (z programu długoterminowego) nastawione na usunięcie podstawowych barier i zaspokojenie głównych potrzeb		liczna grupa odnowy wsi (skupia przedstawicieli organizacji i instytucji)	systematyczne planowanie działań, (np. roczne plany rzeczowo-finansowe, kalendarze imprez)	
			zawiązane stowarzyszenie na rzecz rozwoju (odnowy) wsi	wykorzystywanie gminnych instrumentów wsparcia	X
	pobudzenie mieszkańców do odnowy własnych posesji		skoordynowane działanie organizacji obecnych we wsi	proste instrumenty komunikacji wewnętrznej	
C Zaawansowana	projekty jakościowo zmieniające kluczowe obszary życia oraz kształtujące strukturę wsi		„koalicja” organizacji i instytucji na rzecz odnowy wsi	projektowanie działań (projekty)	
				pozyskiwanie środków zewnętrznych	
	projekty wyróżniające wieś, kształtuje się centrum wiejskie		liczne stowarzyszenie odnowy wsi	systematyczne planowanie rozwoju (aktualizowanie planu i programu odnowy wsi)	
	powszechne zaangażowanie mieszkańców w projekty publiczne		animacja aktywności poszczególnych grup mieszkańców	rozwinięta komunikacja wewnętrzna	
				promocja wsi	
powszechna odnowa prywatnych posesji					

D Całościowa	lokalnie oraz regionalnie powiązane ze sobą projekty wywołujące efekt synergiczny (nacisk na tworzenie miejsc pracy)		stowarzyszenie odnowy wsi instytucją rozwoju lokalnego (Centrum Aktywności Lokalnej)		kompleksowe i szczegółowe planowanie przestrzenne	
	ukształtowane „centrum wiejskie”		rozwój wsi oparty na aktywności kluczowych grup mieszkańców (rolników, przedsiębiorców, młodzieży, kobiet) i stowarzyszeń		powszechny udział grup mieszkańców w strategicznym planowaniu rozwoju	
	świadome kształtowanie czynników rozwoju (np. wykorzystania odnawialnych energii)			rozwinięta promocja oraz komunikacja z otoczeniem		
	projekty kreujące „wieś tematyczną”			instrumenty wsparcia działań prywatnych		
	dostosowanie projektów prywatnych do programu odnowy wsi					

Wstaw X gdy spełnia warunek

Sprawozdanie z wizji w terenie

Wizję lokalną przeprowadzono w sołectwie Głodowo w dniu: 11.10.2019r.

Uczestnicy: – Paweł Działak, Dariusz Drzewiecki, Janina Kapuścińska

Głodowo to wieś położona w województwie wielkopolskim, w powiecie konińskim, w gminie Golina. Usytuowana jest w kierunku północno-wschodnim od Goliny.

Największym atutem Głodowa są zasoby przyrodnicze, w tym tereny leśne z obfitością runa leśnego. Miejscowość leży na obszarze Natura 2000, ponadto na pograniczu wsi (i gminy) znajduje się 20-to hektarowe jezioro głodowskie, które jest końcowym odcinkiem Rynny Goplańskiej.

Na infrastrukturę publiczną sołectwa składa się duży teren, częściowo zadrzewiony, na którym mieszkańcy budują świetlicę wiejską. Świetlica jest wykonana na wylewce betonowej, ze ścianami z gotowych elementów oraz dachem z materiału nieprzemakalnego. Zarówno teren jak też sama świetlica wymagają dużo pracy i środków aby dokończyć inwestycję.

Z przeprowadzonej wizji w terenie sporządzono dokumentację fotograficzną.

Data: 11.10.2019

Sporządziły: Maria Nowak i Magdalena Fabiniak

Zdjęcia



3. ANALIZA ZASOBÓW

Celem analizy zasobów jest określenie posiadanych zasobów zarówno ludzkich, przyrodniczych, kulturowych, majątkowych, jak też czynników wyróżniających, które można obecnie, bądź w przyszłości wykorzystać w realizacji przedsięwzięć zmierzających do odnowy wsi.

ANALIZA ZASOBÓW – część I					
RODZAJ ZASOBU*		Opis (nazwanie) zasobu jakim wieś dysponuje	Znaczenie zasobu (odpowiednio wstaw X)		
			MAŁE	DUŻE	WYRÓŻNIAJĄCE
PRZYRODNICZY	walory krajobrazu, rzeźby terenu	Teren płaski, wieś od wschodu otoczona lasami, na północy jezioro Głodowskie, na południu pola uprawne		X	
	stan środowiska	Czyste-brak zakładów przemysłowych		X	
	walory klimatu	Klimat umiarkowany	X		
	walory szaty roślinnej	Obszar Natura 2000. Lasy mieszane, duże zasoby owoców leśnych i grzybów			X
	cenne przyrodniczo obszary lub obiekty	Bezpośrednie sąsiedztwo Nadwarciańskiego Parku Krajobrazowego i jeziora Głodowskiego		X	
	świat zwierzęcy (ostoje, siedliska)	Liczne sarny, lisy, dziki, zające, bażanty, bociany, kuropatwy, skowronki-punkty ornitologiczne		X	
	wody powierzchniowe (cieki, rzeki, stawy)	Jezioro Głodowskie na pograniczu sołectwa			X
	wody podziemne				
	gleby	IV-V klasa	X		
	kopaliny				

	walory geotechniczne				
KULTUROWY	walory architektury	Wieś składa się z 2 części zamieszkałych przez stałych mieszkańców oraz okazjonalnych w domkach letniskowych		X	
	walory przestrzeni wiejskiej publicznej	Świetlica wiejska w budowie, plac przy świetlicy		X	
	walory przestrzeni wiejskiej prywatnej	Mieszkańcy dbają o wygląd swoich posesji		X	
	zabytki i pamiątki historyczne	Przydrożna kapliczka Matki Boskiej			X
	osobliwości kulturowe				
	miejsca, osoby i przedmioty kultu	Przydrożna kapliczka Matki Boskiej, krzyż przydrożny, klasztor kamedułów w sąsiednim Bieniszewie			X
	święta, odpusty, pielgrzymki	Odpust parafialny w Kawnicach i sąsiednim klasztorze kamedułów w Bieniszewie		X	
	tradycje, obrzędy, gwara	Obchody Dnia Dziecka, Dnia Kobiet, kolędnicy, majowe przy krzyżu		X	
	legends, podania i fakty historyczne	Historia przydrożnego krzyża sięgająca początków ubiegłego wieku		X	
	przekazy literackie				
	ważne postacie i przekazy historyczne				
	specyficzne nazwy				
	specyficzne potrawy				
	dawne zawody				
	zespoły artystyczne, twórcy	Rzeźbiarz, malarz, krawiectwo, haftowanie		X	

ANALIZA ZASOBÓW – część II

RODZAJ ZASOBU	Opis (nazwanie) zasobu jakim wieś dysponuje	Znaczenie zasobu (odpowiednio wstaw X)		
		MAŁE	DUŻE	WYRÓŻNIAJĄCE
OBIEKTY I TERENY	działki pod zabudowę mieszkaniową	Występują liczne	X	
	działki pod domy letniskowe	Występują liczne	X	
	działki pod zakłady usługowe i przemysł			
	pustostany mieszkaniowe			
	pustostany przemysłowe			
	tradycyjne nieużytkowane obiekty gospodarskie (stodoły, spichlerze, kuźnie, młyny, itp.)			
INFRASTRUKTURA SPOŁECZNA	placze publicznych spotkań, festynów	Plac przy remizie świetlicy	X	
	sale spotkań, świetlice, kluby	Świetlica wiejska w budowie	X	
	miejsca uprawiania sportu			
	miejsca rekreacji	Świetlica i przyległy teren	X	
	ścieżki rowerowe, szlaki turystyczne	Wytyczony szlak rowerowy "Od Kawnic w Dolinę Warty"	X	
	szkoły			
	przedszkola			
	biblioteki			
	placówki opieki społecznej			
	placówki służby zdrowia			
INFRASTRUKTURA TECHNICZNA	wodociąg, kanalizacja	Wodociąg	X	
	drogi (nawierzchnia, oznakowanie, oświetlenie)	Drogi asfaltowe częściowo oświetlone, drogi nieutwardzone	X	
	chodniki, parkingi			
	sieć telefoniczna i dostępność Internetu	Sieć telefoniczna, internetowa o średnim zasięgu.	X	
	telefon komórkowa	Ogólniedostępna o średnim zasięgu	X	
	Internet szerokopasmowy			
	transport publiczny: a) kolej (przystanki) b) autobus (przystanki)	a) b)		
	inne			

ANALIZA ZASOBÓW – część III

RODZAJ ZASOBU		Opis (nazwanie) zasobu jakim wieś dysponuje	Znaczenie zasobu (odpowiednio wstaw X)		
			MAŁE	DUŻE	WYRÓŻNIAJĄCE
GOSPODARKA, ROLNICTWO	miejsca pracy (gdzie, ile?)	Gospodarstwa rolne, małe, rodzinne		X	
	znane firmy produkcyjne i zakłady usługowe i ich produkty				
	gastronomia				
	miejsca noclegowe				
	gospodarstwa rolne	Małe, rodzinne gospodarstwa rolne		X	
	uprawy hodowle	Uprawy zbóż, kukurydzy, owoców, warzyw, zwierzęta		X	
	możliwe do wykorzystania odpady produkcyjne	Słoma	X		
	zasoby odnawialnych energii	Prywatne instalacje solarne	X		
ŚRODKI FINANSOWE I POZYSKIWANIE FUNDUSZY	środki udostępniane przez gminę i/lub powiat	Fundusz Sołecki		X	
	środki wypracowywane	Praca społeczna mieszkańców		X	

MIESZKAŃCY (KAPITAŁ SPOŁECZNY I LUDZKI)	autorytety i znane postacie we wsi	Radca prawny, pielęgniarka		X	
	krajanie znani w regionie, w kraju i zagranicą				
	osoby o specyficznej lub ważnej wiedzy i umiejętnościach, m.in. studenci				
	przedsiębiorcy, sponsorzy	Właściciele stadniny koni		X	
	osoby z dostępem do Internetu i umiejętnościami informatycznych	Internet ogólnodostępny		X	
	pracownicy nauki				
	związki i stowarzyszenia				
	kontakty zewnętrzne (np. z mediami)	Media lokalne	X		
	współpraca zagraniczna i krajowa				
INFORMACJE DOSTĘPNE O WSI	publikatory, lokalna prasa				
	książki, przewodniki				
	strony www				

Zasoby – wszelkie elementy materialne i niematerialne wsi i związanego z nią obszaru, które mogą być wykorzystane obecnie bądź w przyszłości w realizacji publicznych bądź prywatnych przedsięwzięć odnowy wsi. Zwrócić uwagę na elementy specyficzne i rzadkie (wyróżniające wieś).

Opracowanie: Ryszard Wilczyński

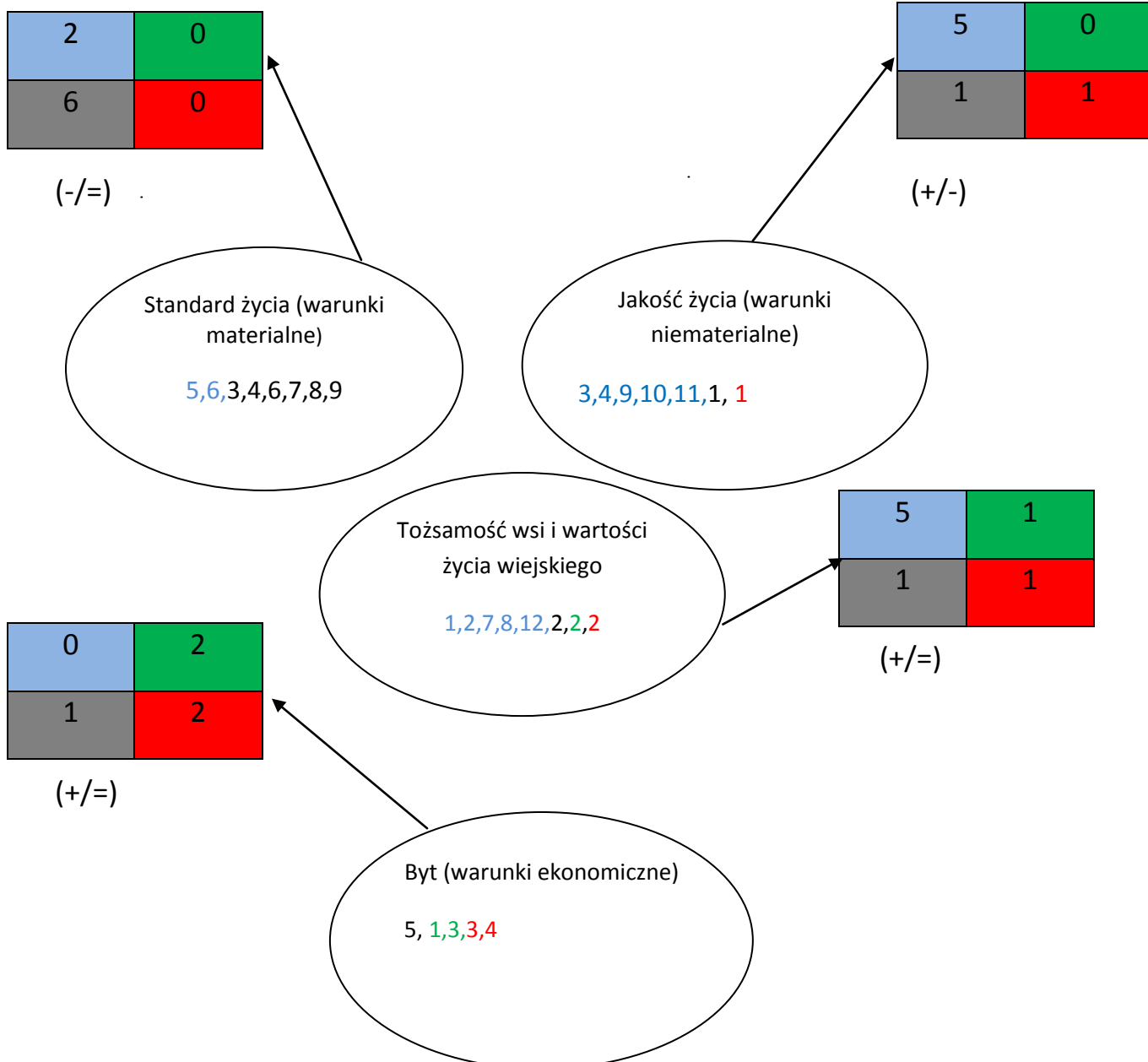
4. ANALIZA SWOT

<p>SILNE STRONY (atuty wewnętrzne)</p>	<p>SŁABE STRONY (słabości wewnętrzne)</p>
<ol style="list-style-type: none"> 1. Urozmaicony krajobraz w tym obszar leśny. 2. Piękne jezioro głodowskie na granicy sołectwa. 3. Mili, życzliwi i chętni do pomocy mieszkańcy. 4. Czyste powietrze. 5. Świetlica wiejska. 6. Duży teren przy świetlicy. 7. Obszar Natura 2000. 8. Duże zasoby owoców leśnych i grzybów. 9. Oświetlenie drogowe dające poczucie bezpieczeństwa. 10. Organizacja imprez: Dzień Kobiet, Dzień Dziecka, dożynki. 11. Aktywni mieszkańcy. 12. Przydrożny krzyż i kapliczka. 	<ol style="list-style-type: none"> 1. Dzieci i młodzież nie mają miejsca rekreacji. 2. Niezagospodarowany brzeg jeziora sąsiadujący z sołectwem. 3. Niedokończona budowa świetlicy wiejskiej. 4. Niewystarczające wyposażenie świetlicy wiejskiej. 5. Mało miejsc pracy poza rolnictwem. 6. Niezagospodarowany teren przy świetlicy. 7. Nieekologiczne szamba przydomowe - brak kanalizacji. 8. Niewystarczające oświetlenie drogowe. 9. Brak ścieżek pieszo-rowerowych.

<p>SZANSE (okazje zewnętrzne płynące z otoczenia)</p>	<p>ZAGROŻENIA (zagrożenia płynące z otoczenia)</p>
<ol style="list-style-type: none"> 1. Możliwość pozyskania funduszy z Wielkopolskiej Odnowy Wsi. 2. Tendencja do osiedlania się mieszkańców miast na obszarach wiejskich. 3. Możliwość pozyskania środków z Lokalnej Grupy Działania "Solidarni w Partnerstwie". 	<ol style="list-style-type: none"> 1. Słaba sieć komunikacji publicznej. 2. Starzejące się społeczeństwo. 3. Emigracja młodych ludzi za granicę. 4. Skomplikowane procedury pozyskiwania środków zewnętrznych.

5. ANALIZA POTENCJAŁU ROZWOJOWEGO WSI

silne strony	szanse
słabe strony	zagrożenia



Standard życia: Obszar na minus. Silne strony tylko 2 i 0 szans w zestawieniu ze słabymi stronami 6 i nie wykazanyymi zagrożeniami wypadają w stosunku 2/6. Niekorzystnie kształtuje się obszar wewnętrzny – stosunek 2/6. W sołectwie zapewniona jest podstawowa infrastruktura techniczna i społeczna. Problemem jest niedokończona i niewyposażona świetlica wiejska, brak zaplecza, boiska sportowego oraz część dróg bez oświetlenia.

Jakość życia: Obszar kształtuje się pozytywnie. Obszar wewnętrzny pozostaje w stosunku 5/1, a zewnętrzny 0/1. Silne strony wraz z szansami w zestawieniu ze słabymi stronami i zagrożeniami pozostają w stosunku 5/2. Najsłabszą stroną obszaru jest brak miejsca rekreacji dla dzieci i młodzieży. Zagrożenie to słaba sieć komunikacji publicznej.

Tożsamość wsi, wartości życia wiejskiego: Obszar o dużej ilości mocnych stron. Czynniki wewnętrzne kształtują się w stosunku 5/1, obszar zewnętrzny to 1/1. Stosunek silnych stron wraz z szansami w zestawieniu ze słabymi stronami i zagrożeniami, kształtuje się więc - 6/2. Obszar charakteryzuje się bardzo wysokimi walorami przyrodniczymi, leży na obszarze Natura 2000, w sąsiedztwie jeziora głodowskiego.

Byt: Czynniki wewnętrzne na minus - stosunek 0/1, czynniki zewnętrzne – stosunek 2/2. Silne strony wraz z szansami w zestawieniu ze słabymi stronami i zagrożeniami pozostają w stosunku 2/3.

Szansą są fundusze unijne i programy Wielkopolskiej Odnowy Wsi. Natomiast słabą stroną jest mało miejsc pracy poza rolnictwem, a zagrożeniem emigracja zarobkowa młodych ludzi za granicę oraz skomplikowane procedury pozyskiwania środków zewnętrznych.

6. WIZJA WSI

„Głodowo – odwiedź nasze głodowskie strony, będziesz uzdrowiony i zadowolony”

Głodowo to wieś szczęśliwych i zadowolonych mieszkańców, położona nad urokliwym jeziorem. Życie naszej wsi koncentruje się w otoczeniu świetlicy, gdzie na placu zabaw spotykają się matki z małymi dziećmi, a na siłowni młodzież i seniorzy.

Mieszkańcy w wolnym czasie wesoło bawią się przy ognisku lub grillu, a dzieci na boisku grają w piłkę. Dużo radości sprawia nam przebywanie nad czystym zadbanym jeziorem, gdzie odpoczywamy podziwiając widoki i oddychając czystym zdrowym powietrzem.

7. PROGRAM DŁUGOTERMINOWY ODNOWY WSI

Wizja wsi: Głodowo - odwiedź nasze głodowskie strony, będziesz uzdrowiony i zadowolony.

I. Plan rozwoju			II. Program rozwoju
1. CELE Co trzeba osiągnąć by urzeczywistnić wizję naszej wsi?	2. Co nam pomoże osiągnąć cele? (zasoby, silne strony, szanse)	3. Co nam może przeszkodzić? (słabe strony, zagrożenia)	Projekty, przedsięwzięcia jakie wykonamy?
	ZASOBY których użyjemy ATUTY silne strony i szanse jakie wykorzystamy	BARIERY Słabe strony jakie wyeliminujemy Zagrożenia jakich unikniemy	
A. TOŻSAMOŚĆ WSI I WARTOŚCI ŻYCIA WIEJSKIEGO			
1. Kultuwanie tradycji i historii miejscowości 2. Kultuwanie tradycyjnych potraw	- życzliwi i chętni do pomocy mieszkańcy - świetlica wiejska - duży teren przy świetlicy - dużo owoców leśnych i grzybów - aktywni mieszkańcy - przydrożny krzyż i kapliczka	- niedokończona budowa świetlicy wiejskiej - niewystarczające wyposażenie świetlicy wiejskiej - starzejące się społeczeństwo - emigracja młodych ludzi za granicę	1.1. Utworzenie tablic opisujących historię miejscowości. 1.2. Kultuwanie nabożeństw majowych. 2.1. Organizacja wiejskiej wigilii. 2.2. Organizacja warsztatów kulinarnych tradycyjnej kuchni. 2.3.. Organizacja festiwalu smaków.
B. STANDARD ŻYCIA			
1. Rozbudowa infrastruktury w obrębie świetlicy 2. Rozbudowa wiejskiej infrastruktury technicznej	- świetlica wiejska - duży teren przy świetlicy - aktywni mieszkańcy - drogi lokalne - oświetlenie drogowe - możliwość pozyskania funduszy z Wielkopolskiej Odnowy Wsi - możliwość pozyskania środków z Lokalnej Grupy Działania "Solidarni w Partnerstwie"	- dzieci i młodzież nie mają miejsca rekreacji - niedokończona budowa świetlicy wiejskiej - niewystarczające wyposażenie świetlicy wiejskiej - niezagospodarowany teren przy świetlicy - niewystarczające oświetlenie drogowe - brak ścieżek pieszo-rowerowych	1.1. Zagospodarowanie terenu przy świetlicy (plac zabaw, siłownia, boisko). 1.2. Modernizacja świetlicy wiejskiej. 1.3. Wyposażenie świetlicy w sprzęt kuchenny oraz stoły i krzesła. 1.4. Wykonanie miejsca do grillowania. 2.1. Budowa chodników i ścieżek pieszo- rowerowych. 2.2. Rozbudowa oświetlenia drogowego.

C. JAKOŚĆ ŻYCIA

<p>1. Zwiększenie integracji mieszkańców.</p> <p>2. Propagowanie zdrowego stylu życia</p>	<ul style="list-style-type: none"> - życzliwi i chętni do pomocy mieszkańcy - świetlica wiejska - duży teren przy świetlicy - aktywni mieszkańcy - możliwość pozyskania funduszy z Wielkopolskiej Odnowy Wsi - możliwość pozyskania środków z Lokalnej Grupy Działania "Solidarni w Partnerstwie" - tendencja do osiedlania się mieszkańców miast na obszarach wiejskich 	<ul style="list-style-type: none"> - dzieci i młodzież nie mają miejsca rekreacji - niedokończona budowa świetlicy wiejskiej - niewystarczające wyposażenie świetlicy wiejskiej - niezagospodarowany teren przy świetlicy - skomplikowane procedury pozyskiwania środków 	<ol style="list-style-type: none"> 1.1. Organizacja balu sylwestrowego. 1.2. Organizacja Dnia Kobiet. 1.3. Organizacja Dnia Dziecka. 1.4. Organizacja spotkań przy ognisku. 2.1. Organizacja turniejów piłki nożnej. 2.2 Organizacja wspólnych ćwiczeń na siłowni zewnętrznej. 2.3. Organizacja warsztatów na temat zdrowego odżywiania. 2.4. organizacja zajęć edukacyjnych dla dzieci.
---	---	---	--

D. BYT

<p>1. Promocja sołectwa.</p> <p>2. Wspieranie przedsiębiorczości mieszkańców.</p>	<ul style="list-style-type: none"> - życzliwi i chętni do pomocy mieszkańcy - świetlica wiejska - aktywni mieszkańcy - możliwość pozyskania funduszy z Wielkopolskiej Odnowy Wsi - możliwość pozyskania środków z Lokalnej Grupy Działania "Solidarni w Partnerstwie" - tendencja do osiedlania się mieszkańców miast na obszarach wiejskich 	<ul style="list-style-type: none"> - niedokończona budowa świetlicy wiejskiej - niewystarczające wyposażenie świetlicy wiejskiej - niezagospodarowany teren przy świetlicy - mało miejsc pracy poza rolnictwem - słaba sieć komunikacji publicznej - skomplikowane procedury pozyskiwania środków 	<ol style="list-style-type: none"> 1.1. Wydanie ulotki promującej walory przyrodnicze miejscowości. 1.2. Założenie i prowadzenie strony internetowej i profilu na facebooku. 1.3. Wykonanie i montaż witaczy. 2.1. Warsztaty z zakresu pozyskiwania środków unijnych. 2.2. Szkolenie z zakresu zakładania i prowadzenia działalności gospodarczej. 2.3. Warsztaty z zakresu pisania projektów.
---	--	---	--

PROGRAM KRÓTKOTERMINOWY ODNOWY WSI na OKRES październik 2019 - październik 2021

Kluczowy problem	Odpowiedź	Propozycja projektu	Czy nas stać na realizację? (tak/nie)		Punktacja	Hierarchia
			Organizacyjnie	Finansowo		
Co nas najbardziej zintegruje?	Wspólna praca	Prace wykończeniowe przy świetlicy wiejskiej	Tak	Nie	10	4
Na czy nam najbardziej zależy?	Rozbudowie infrastr. społecznej	Zagospodarowanie terenu przy świetlicy	Nie	Nie	20	2
Co nam najbardziej przeszkadza?	Zaniedbany teren przy jeziorze	Zagospodarowanie nabrzeża jeziora głodowskiego	Nie	Nie	15	3
Co najbardziej zmieni nasze życie?	Caloroczne miejsce spotkań	Wyposażenie świetlicy wiejskiej	Tak	Nie	25	1
Co nam przyjdzie najłatwiej?	Organizacja imprezy	Rajd rowerowy zakończony spotkaniem integracyjnym	Tak	Tak	5	5
Na realizację jakiego projektu planujemy pozyskać środki zewnętrzne? <i>Z jakich źródeł? (Maksymalnie 3 propozycje uszeregowane według ważności)</i>	<p>1. Wyposażenie świetlicy wiejskiej - UMWW/PROW</p> <p>2. Zagospodarowanie terenu przy świetlicy - PROW/UMWW</p> <p>3. Zagospodarowanie nabrzeża jeziora głodowskiego - UMWW/PROW</p>					

**Podpisy przedstawicieli Grupy Odnowy Wsi
uczestniczących w przygotowaniu dokumentu:**

**Agnieszka Błaszczyk, Katarzyna Błaszczyk,
Grażyna Błaszczyk, Mariola Błaszczyk,
Angelika Młodzieniak**

Podpisy moderatorów odnowy wsi:

**Maria Nowak
Magdalena Fabiniak**

Załączniki:

- 1. Listy obecności na warsztatach sołeckich**
- 2. Oświadczenia w sprawie zgody na wykorzystanie wizerunku uczestników warsztatów**
- 3. Dokumentacja zdjęciowa z przeprowadzonej wizji terenowej oraz warsztatów sołeckich (płyta CD lub inny równoważny nośnik elektroniczny).**

SOŁECKA STRATEGIA ROZWOJU WSI GOLINA - KOLONIA

w gminie Golina



Dokument sporządzony przez przedstawicieli Grupy odnowy wsi:

Aleksandrę Podlesińską

Halinę Dobresztyn

Pawła Urbaniaka

Romana Dobersztyna

Arletę Perlińską

Huberta Podlesińskiego

z udziałem moderatorów: *Magdaleny Fabiniak i Marii Nowak*

Październik 2019

SPIS TREŚCI

1. WPROWADZENIE	3
2. KARTA DIAGNOZY ZAAWANSOWANIA ODNOWY WSI	4
3. ANALIZA ZASOBÓW	8
4. ANALIZA SWOT	12
5. ANALIZA POTENCJAŁU ROZWOJOWEGO WSI	14
6. WIZJA WSI	17
7. PROGRAM DŁUGOTERMINOWY ODNOWY WSI	18
8. PROGRAM KRÓTKOTERMINOWY ODNOWY WSI na OKRES – II lata	21

*„Połączenie sił to początek,
pozostanie razem to postęp,
wspólna praca to sukces”*

Henry Ford

1. WPROWADZENIE

Solecka Strategia Rozwoju jest efektem pracy mieszkańców wsi Golina - Kolonia, biorących udział w warsztatach realizowanych w ramach regionalnego programu Urzędu Marszałkowskiego Województwa Wielkopolskiego: „Wielkopolska Odnowa Wsi 2013-2020”. W ramach programu wspierane są oddolne inicjatywy sołeckie zarówno w zakresie poprawy infrastruktury społecznej, ale także poprawy szeroko rozumianej jakości życia.

Odnowa wsi nie jest możliwa bez zaangażowania mieszkańców, dobrej współpracy sołectwa z gminą i organizacjami pozarządowymi działającymi na jego terenie, odpowiedzialności społeczności lokalnej za wspólną oraz solidarną pracę na rzecz sołectwa. Niezwykle istotna w procesie odnowy wsi jest także umiejętność zidentyfikowania i wykorzystania czynników rozwoju lokalnego, zarówno zasobów ludzkich, przyrodniczych, kulturowych, surowcowych i majątkowych, jak też czynników wyróżniających. Temu służy właśnie proces partycypacyjnego budowania strategii sołeckiej, która ma wyznaczyć metody postępowania zmierzające do poprawy warunków życia mieszkańców, ochrony dziedzictwa kulturowego wsi i zachowania jej tożsamości. Strategia jest drogą do wytyczonego celu, stanu jaki zamierza osiągnąć sołectwo w określonej perspektywie czasowej. Jej celem jest skoordynowanie działań, właściwe ich zaplanowanie i wykorzystanie potencjału rozwojowego sołectwa, jego specyfiki i niepowtarzalnych walorów, przy jednoczesnym zachowaniu tożsamości i wartości związanych z życiem na wsi.

W procesie pracy nad strategią zrealizowane zostały następujące zadania:

- przeprowadzono wizję lokalną celem poznania zasobów sołectwa i zapoznania z grupą odnowy wsi;
- dokonano analizy zasobów i ustalono cechy wyróżniające;
- przeprowadzono analizę SWOT sołectwa i analizę potencjału rozwojowego;
- sformułowano wizję hasłową i opisową wsi oraz opracowano listę kluczowych zadań do realizacji w horyzoncie: krótkoterminowym oraz długoterminowym.

2. KARTA DIAGNOZY ZAAWANSOWANIA ODNOWY WSI

wraz ze sprawozdaniem z wizji w terenie

Gmina: Golina

Sołectwo: Golina - Kolonia


Liczba mieszkańców: 307

Faza odnowy	Zakres działań	*	Rozwój organizacyjny	*	Sterowanie rozwojem	*
	brak działań		istnieje tylko rada sołecka		brak planowania działań w wymiarze całej wsi	
	działania fragment. lub dotyczące wąskiej grupy		rozproszone działanie organizacji			
A Inicjalna	działania spontaniczne	X	zawiązana grupa odnowy wsi	X	opracowanie planu i programu odnowy dla całej wsi	
	porządkowanie wsi					
	projekty startowe (z programu krótkoterminowego)		podejmuje się kroki na rzecz skoordynowania działań organizacji we wsi		planowanie w krótkim horyzoncie czasowym	X
	przekonywanie mieszkańców do idei odnowy wsi i integrowanie wokół pierwszych przedsięwzięć	X				
B Początkowa	różnorodne projekty (z programu długoterminowego) nastawione na usunięcie podstawowych barier i zaspokojenie głównych potrzeb		liczna grupa odnowy wsi (skupia przedstawicieli organizacji i instytucji)		systematyczne planowanie działań, (np. roczne plany rzeczowo-finansowe, kalendarze imprez)	
			zawiązane stowarzyszenie na rzecz rozwoju (odnowy) wsi		wykorzystywanie gminnych instrumentów wsparcia	X

	pobudzenie mieszkańców do odnowy własnych posesji		skoordynowane działanie organizacji obecnych we wsi		proste instrumenty komunikacji wewnętrznej	X	
C Zaawansowana	projekty jakościowo zmieniające kluczowe obszary życia oraz kształtujące strukturę wsi		„koalicja” organizacji i instytucji na rzecz odnowy wsi		projektowanie działań (projekty)		
				pozyskiwanie środków zewnętrznych			
	projekty wyróżniające wieś, kształtuje się centrum wiejskie		liczne stowarzyszenie odnowy wsi		systematyczne planowanie rozwoju (aktualizowanie planu i programu odnowy wsi)		
	powszechne zaangażowanie mieszkańców w projekty publiczne		animacja aktywności poszczególnych grup mieszkańców		rozwinięta komunikacja wewnętrzna		
	powszechna odnowa prywatnych posesji			promocja wsi			
D Całościowa	lokalnie oraz regionalnie powiązane ze sobą projekty wywołujące efekt synergiczny (nacisk na tworzenie miejsc pracy)		stowarzyszenie odnowy wsi instytucją rozwoju lokalnego (Centrum Aktywności Lokalnej)		kompleksowe i szczegółowe planowanie przestrzenne		
	uksztaltowane „centrum wiejskie”		rozwój wsi oparty na aktywności kluczowych grup mieszkańców (rolników, przedsiębiorców, młodzieży, kobiet) i stowarzyszeń			powszechny udział grup mieszkańców w strategicznym planowaniu rozwoju	
	świadome kształtowanie czynników rozwoju (np. wykorzystania odnawialnych energii)					rozwinięta promocja oraz komunikacja z otoczeniem	



*Teren
rekreacyjny na
placu soleckim*



Przydrożna kapliczka



*Namiot na placu soleckim -
miejsce spotkań mieszkańców wsi*



*Plac zabaw i wiata na terenie
soleckim*

3. ANALIZA ZASOBÓW

Celem analizy zasobów jest określenie posiadanych zasobów zarówno ludzkich, przyrodniczych, kulturowych, surowcowych i majątkowych, jak też czynników wyróżniających, które można obecnie, bądź w przyszłości wykorzystać w realizacji przedsięwzięć zmierzających do odnowy wsi.

ANALIZA ZASOBÓW – część I					
RODZAJ ZASOBU*		Opis (nazwanie) zasobu jakim wieś dysponuje	Znaczenie zasobu (odpowiednio wstaw X)		
			MAŁE	DUŻE	WYRÓŻNIAJĄCE
PRZYRODNICZY	walory krajobrazu, rzeźby terenu	Teren nizinny, rolniczy, miejscowość położona w większości w terenie leśnym			X
	stan środowiska	Dobry, czysty		X	
	walory klimatu	Klimat umiarkowany, świeże i czyste powietrze dzięki pobliskim lasom		X	
	walory szaty roślinnej	W 80% szata roślinna miejscowości to lasy iglaste, pola uprawne		X	
	cenne przyrodniczo obszary lub obiekty	Tereny leśne		X	
	świat zwierzęcy (ostoje, siedliska)	Dziki, sarny, zające, lisy, bociany, bażanty, wiewiórki, łos		X	
	wody powierzchniowe (cieki, rzeki, stawy)	9 prywatnych stawów. Ciek – rów melioracyjny		X	
	wody podziemne	Nie zidentyfikowano			
	gleby	Klasa od V do VI	X		
	kopaliny	Nie zidentyfikowano			
	walory geotechniczne	Nie zidentyfikowano			

KULTUROWY	walory architektury	Nie zidentyfikowano			
	walory przestrzeni wiejskiej publicznej	Atrakcyjne szlaki turystyczne, szlak MTB, namiot wiejski wraz z terenem rekreacyjnym			X
	walory przestrzeni wiejskiej prywatnej	Stawy i pole golfowe	X		
	zabytki i pamiątki historyczne	Kapliczka z lat 40 – 50 XX wieku Krzyż z lat 20 50 XX wieku		X	
	osobliwości kulturowe	Nie zidentyfikowano			
	miejsca, osoby i przedmioty kultu	Nie zidentyfikowano			
	święta, odpusty, pielgrzymki	Nie zidentyfikowano			
	tradycje, obrzędy, gwara	Nie zidentyfikowano			
	legendy, podania i fakty historyczne	Na terenie sołectwa w latach wojennych odbywały się walki powstańcze		X	
	przekazy literackie	Nie zidentyfikowano			
	ważne postacie i przekazy historyczne	Studniarze z lat 50-70 XX wieku	X		
	specyficzne nazwy	Byłe nazwy miejscowości: Zamoszki i Kowalecz		X	
	specyficzne potrawy	Zupa dyniowa, nalewki		X	
	dawne zawody	Studniarz		X	
	zespoły artystyczne, twórcy	Decoupage, scrapbooking, rękodzieło			X

ANALIZA ZASOBÓW – część II

	RODZAJ ZASOBU	Opis (nazwanie) zasobu jakim wieś dysponuje	Znaczenie zasobu (odpowiednio wstaw X)		
			MAŁE	DUŻE	WYRÓŻNIAJĄCE
OBIEKTY I TERENY	działki pod zabudowę mieszkaniową	Działki budowlane w okolicach lasów		X	
	działki pod domy letniskowe	Działki budowlane w okolicach lasów		X	
	działki pod zakłady usługowe i przemysł	Nie zidentyfikowano			

	pustostany mieszkaniowe	Nie zidentyfikowano			
	pustostany przemysłowe	Nie zidentyfikowano			
	tradycyjne nieużytkowane obiekty gospodarskie (stodoły, spichlerze, kuźnie, młyny, itp.)	Nie zidentyfikowano			
INFRASTRUKTURA SPOŁECZNA	placze publicznych spotkań, festynów	Plac sołecki			X
	sale spotkań, świetlice, kluby	Namiot na placu sołeckim		X	
	miejsca uprawiania sportu	Plac sołecki z siłownią zewnętrzną, szlak MTB w lesie, prywatne pole golfowe		X	
	miejsca rekreacji	Plac sołecki			X
	ścieżki rowerowe, szlaki turystyczne	Szlak MTB w lesie, trasy przy lesie		X	
	szkoły	Nie zidentyfikowano			
	przedszkola	Nie zidentyfikowano			
	biblioteki	Nie zidentyfikowano			
	placówki opieki społecznej	Nie zidentyfikowano			
	placówki służby zdrowia	Nie zidentyfikowano			
INFRASTRUKTURA TECHNICZNA	wodociąg, kanalizacja	Wieś zwodociągowana, we wsi jest gazociąg		X	
	drogi (nawierzchnia, oznakowanie, oświetlenie)	Drogi utwardzone, asfaltowe i szutrowe Oświetlenie wsi częściowe – kablowe i solarne		X	
	chodniki, parkingi	Nie zidentyfikowano	X		
	sieć telefoniczna i dostępność Internetu	Telefonia komórkowa, światłowód		X	
	telefonii komórkowej	Dostęp do istniejących sieci – różni operatorzy		X	
	Internet szerokopasmowy	Światłowód		X	
	transport publiczny: a) kolej (przystanki) b) autobus (przystanki)	a) Nie zidentyfikowano b) 3 przystanki autobusowe – autobus szkolny i komunikacja publiczna		X	

	inne	Nie zidentyfikowano			
ANALIZA ZASOBÓW – część III					
RODZAJ ZASOBU		Opis (nazwanie) zasobu jakim wieś dysponuje	Znaczenie zasobu (odpowiednio wstaw X)		
			MAŁE	DUŻE	WYRÓŻNIAJĄCE
GOSPODARKA, ROLNICTWO	miejsca pracy (gdzie, ile?)	29 zarejestrowanych działalności gospodarczych	X		
	znane firmy produkcyjne i zakłady usługowe i ich produkty	Pracownia krawiecka, Centrum Ogrodnicze		X	
	gastronomia	Nie zidentyfikowano			
	miejsca noclegowe	Zibi Klub	X		
	gospodarstwa rolne	Średnie gospodarstwa rolne	X		
	uprawy hodowle	Uprawa zbóż, hodowla krów mlecznych	X		
	możliwe do wykorzystania odpady produkcyjne	Nie zidentyfikowano			
	zasoby odnawialnych energii	Nie zidentyfikowano			
ŚRODKI FINANSOWE I POZYSKIWANIE FUNDUSZY	środki udostępniane przez gminę i/lub powiat	Fundusz sołecki		X	
	środki wypracowywane	Praca mieszkańców w czynie społecznym			X

MIESZKAŃCY (KAPITAŁ SPOŁECZNY I LUDZKI)	autorytety i znane postacie we wsi	Nie zidentyfikowano			
	krajanie znani w regionie, w kraju i zagranicą	Nie zidentyfikowano			
	osoby o specyficznej lub ważnej wiedzy i umiejętnościach, m.in. studenci	Mieszkający na terenie sołectwa komendant gminny straży oraz strażacy	X		
	przedsiębiorcy, sponsorzy	Oli Look, CWB, AND -MIR, Centrum ogrodnicze		X	
	osoby z dostępem do Internetu i umiejętnościach informatycznych	Nie zidentyfikowano			
	pracownicy nauki	Nie zidentyfikowano			
	związki i stowarzyszenia	Rada Solecka, Grupa Odnowy Wsi		X	
	kontakty zewnętrzne (np. z mediami)	Nie zidentyfikowano			
	współpraca zagraniczna i krajowa	Nie zidentyfikowano			
INFORMACJE DOSTĘPNE O WSI	publikatory, lokalna prasa	Nie zidentyfikowano			
	książki, przewodniki	Nie zidentyfikowano			
	strony www	Nie zidentyfikowano			

Zasoby – wszelkie elementy materialne i niematerialne wsi i związanego z nią obszaru, które mogą być wykorzystane obecnie ładź w przyszłości w realizacji publicznych bądź prywatnych przedsięwzięć odnowy wsi. Zwrócić uwagę na elementy specyficzne i rzadkie (wyróżniające wieś).
Opracowanie: Ryszard Wilczyński

4. ANALIZA SWOT

Analiza SWOT jest jednym z podstawowych narzędzi używanych przy tworzeniu strategii. Jej wielką zaletą jest uniwersalność oraz fakt, iż do jej wykonania nie potrzeba fachowej wiedzy ani umiejętności analitycznych – konieczny jest natomiast obiektywizm oraz umiejętność spojrzenia na własne sołectwo trzeźwo i z dystansem. Dokonanie analizy SWOT pozwala na określenie uwarunkowań, które będą wzięte po uwagę przy realizacji konkretnych działań.

- analizując silne i słabe strony, przyjmowano je jako cechy wewnętrzne obszaru, zależne od mieszkańców, na które można wpływać i je zmieniać;

- szanse i zagrożenia opisują otoczenie zewnętrzne, na które mieszkańcy nie mają wpływu, ale które bezwzględnie mają związek z obecną sytuacją obszaru i mają lub mogą mieć w przyszłości znaczenie dla jego sytuacji.

Czynniki wewnętrzne pozytywne – **silne strony**, atuty wyróżniające sołectwo (ludzie, środki, tradycja i in.),

Czynniki wewnętrzne negatywne – **słabe strony**, będące konsekwencją ograniczeń zasobów.

Czynniki zewnętrzne pozytywne – **szanse**, korzystne tendencje w otoczeniu zewnętrznym danego sołectwa, które właściwie wykorzystane mogą stanowić impuls rozwojowy.

Czynniki zewnętrzne negatywne – **zagrożenia**, niekorzystne tendencje w otoczeniu zewnętrznym, które mogą być barierą dla rozwoju sołectwa.

<p style="text-align: center;">SILNE STRONY (atuty wewnętrzne)</p>	<p style="text-align: center;">SŁABE STRONY (słabości wewnętrzne)</p>
<ol style="list-style-type: none"> 1. Pełne zwodociągowanie wsi; - S 2. Istniejący teren sołecki z placem zabaw i siłownią służące rekreacji; - S 3. Chata grillowa oraz namiot sołecki na placu sołeckim służące integracji; - S 4. Miejscowość posiada częściowe oświetlenie uliczne; - S 5. Aktywnie działająca Rada Sołecka; - J 6. Aktywnie działająca Grupa Odnowy Wsi; - J 7. Współpraca mieszkańców podczas zagospodarowywania placu sołeckiego; - J 8. Szczególna dbałość części mieszkańców o środowisko naturalne; - J 9. We wsi corocznie organizowany jest festyn rodzinny; - J 10. Mieszkańcy rodzinnie i wielopokoleniowo włączają się w prace na rzecz wsi; J 11. Atrakcyjny krajobraz przyrodniczy; - T 12. Istniejące tereny prywatne pod zabudowę mieszkaniową i letniskową; - B 13. Osiedlanie się na terenie wsi nowych mieszkańców; - B 	<ol style="list-style-type: none"> 1. Niezadowalający stan i ilość miejsc rekreacji rowerowej; - S 2. Niezadowalający stan infrastruktury technicznej - nie ma chodników; - S 3. Niewystarczające oświetlenie na terenie sołectwa; - S 4. Niewystarczająca infrastruktura społeczna – nie ma świetlicy i miejsca aktywnej rekreacji dla mieszkańców; - S 5. Niewystarczająca oferta kulturalna, sportowa i rekreacyjna; - J 6. Niewystarczająca integracja środowiska lokalnego; - J 7. Niewystarczające zaangażowanie mieszkańców w dbałość o zachowanie tradycji i kultury oraz tożsamość wsi; - T 8. Niewystarczająca oferta w zakresie kultywowania dziedzictwa kulturowego wsi; - T 9. Niewystarczająca promocja sołectwa; - B 10. Niska klasa gleb; - B

SZANSE (okazje zewnętrzne płynące z otoczenia)	ZAGROŻENIA (zagrożenia płynące z otoczenia)
<ol style="list-style-type: none"> 1. Możliwość pozyskania środków na rozwój sołectwa ze źródeł zewnętrznych, w tym z WOW; - S 2. Dostępność Funduszu Soleckiego – wykorzystanie środków na rozwój infrastruktury technicznej i społecznej; - S 3. Współpraca ze Stowarzyszeniem „Solidarni w Partnerstwie” w zakresie zwiększenia aktywności i integracji mieszkańców; - J 4. Dobra współpraca z Burmistrzem oraz Radą Gminy; - J 5. Dobre połączenie komunikacyjne; - J 6. Wzrost zainteresowania społeczeństwa dziedzictwem kulturowym; - T 7. Środki finansowe dla Kół gospodyń Wiejskich ułatwiające kultywowanie tradycji; - T 8. Moda na mieszkanie na wsi; - B 9. Rozwój przedsiębiorczości; – B 10. Bliskość miasta powiatowego z dobrymi ofertami pracy; - B 	<ol style="list-style-type: none"> 1. Biurokracja w pozyskiwaniu środków finansowych na rozwój wsi; - J 2. Migracja ludzi młodych i wykształconych do większych miejscowości; - J 3. Niestabilność prawna; - B 4. Utrudniona i niestabilna formalnie procedura pozyskiwania środków zewnętrznych na przedsiębiorczość; – B 5. Przez wieś przebiega linia wysokiego napięcia – 400kW, co powoduje zmniejszenie atrakcyjności dostępnych działek; - B

5. ANALIZA POTENCJAŁU ROZWOJOWEGO WSI

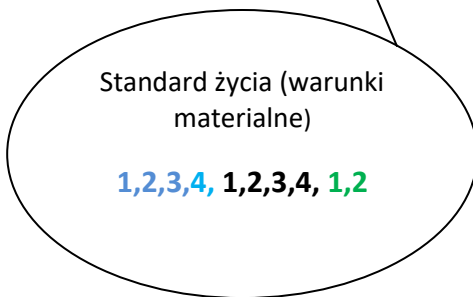
Analiza potencjału rozwojowego wsi pozwala na określenie wzajemnych powiązań i wpływów czynników zdefiniowanych w analizie SWOT. Bada oddziaływanie czynników wewnętrznych na zewnętrzne oraz zewnętrznych na wewnętrzne. Analiza potencjału dokonywana jest w czterech obszarach:

1. Standard życia (czynniki materialne).
2. Jakość życia (czynniki niematerialne).
3. Tożsamość wsi, wartości życia wiejskiego.
4. Byt (możliwości ekonomiczne).

silne strony	szanse
słabe strony	zagrożenia

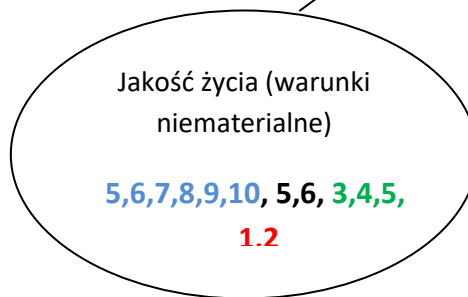
4	2
4	0

(=/+)



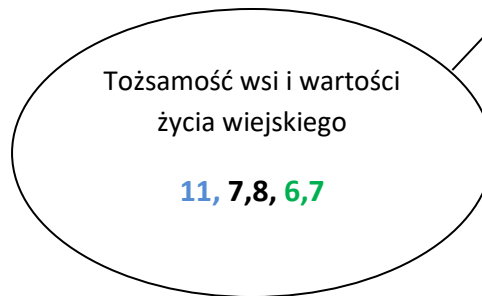
6	3
2	2

(+/+)



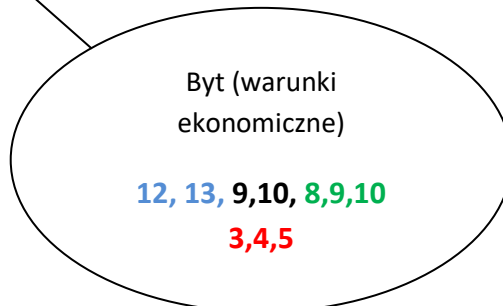
1	2
2	0

(-/+)



2	3
2	3

(=/=)



Standard życia: Silne strony wraz z szansami w zestawieniu ze słabymi stronami i zagrożeniami pozostają w stosunku 6/4. Neutralnie kształtuje się obszar wewnętrzny – stosunek 4/4. Szanse do zagrożeń pozostają w stosunku 2/0. Sołectwo posiada podstawowe zaplecze w zakresie infrastruktury technicznej. Niezadowolający jest stan i ilość miejsc rekreacji rowerowej. Brak jest chodników, a sołectwo jest niewystarczająco oświetlone. Niewystarczająca jest infrastruktura także społeczna. Szansą dla sołectwa są możliwości pozyskania środków finansowych na rozwój sołectwa ze środków zewnętrznych, w tym z WOW, a także możliwość wykorzystania Funduszu Sołeckiego.

Jakość życia: Obszar wewnętrzny pozostaje w stosunku 6/2, a zewnętrzny - 3/2. Silne strony wraz z szansami w zestawieniu ze słabymi stronami i zagrożeniami pozostają w stosunku 9/4. Obszar całościowo na plus. Na uwagę zasługuje aktywność Rady Sołeckiej i Grupy Odnowy Wsi, rozpoczynająca się współpraca mieszkańców oraz ich dbałość o środowisko naturalne. Mieszkańcy dbają o dobre sąsiedzkie relacje.

Największym problemem mieszkańców jest niewystarczająca oferta kulturalna, sportowa i rekreacyjna i co się z tym wiąże ich integracja. Szansą dla wsi jest podjęcie w tym zakresie aktywnej współpracy ze Stowarzyszeniem „Solidarni w Partnerstwie”. Istotna jest także dobra współpraca z Burmistrzem oraz Radą Gminy. Współpraca z instytucjami publicznymi oraz Lokalną Grupą Działania może być istotnym wsparciem w pokonaniu zagrożenia w postaci biurokracji w pozyskiwaniu środków zewnętrznych na rozwój sołectwa.

Tożsamość wsi, wartości życia wiejskiego: Czynniki wewnętrzne kształtują się w stosunku 1/2, obszar zewnętrzny jest na plus - 2/0. Korzystnie kształtuje się stosunek silnych stron wraz z szansami w zestawieniu ze słabymi stronami i zagrożeniami - 3/2. Sołectwo wkomponowane jest w niezwykle atrakcyjny krajobraz przyrodniczy. Niewystarczająco wiele osób – w wymiarze całej wsi - włącza się w kultywowanie tradycji lokalnych i dbałość o zachowanie jej tożsamości. Nie ma również oferty dla mieszkańców w tym zakresie. Szansą dla sołectwa jest postępujący trend zwiększającej się dbałości o dziedzictwo kulturowe, a także możliwości pozyskania środków finansowych po dokonaniu rejestracji Koła Gospodyń Wiejskich.

Byt: Obszar całościowo neutralny. Czynniki wewnętrzne pozostają w stosunku 2/2, czynniki zewnętrzne natomiast - 3/3. Silne strony wraz z szansami w zestawieniu ze słabymi stronami i zagrożeniami pozostają w stosunku 5/5. Na terenie sołectwa istnieją tereny pod zabudowę mieszkaniową i letniskową. Osiedlają się już nowi mieszkańcy, których przyciąga niezwykle atrakcyjny krajobraz przyrodniczy oraz fakt bliskości miasta powiatowego z dobrymi ofertami pracy. Atrakcyjne usytuowanie wsi może stać się czynnikiem wpływającym na rozwój turystyczny sołectwa.

6. WIZJA WSI

Golina - Kolonia miejscowość nieduża, lecz w grupie czynić potrafi cuda

Golina – Kolonia to położona malowniczo wśród lasów - zielona wieś. Tu żyje się bezpiecznie i oddycha czystym powietrzem. W Golinie - Kolonii mieszkają zaangażowani, szczęśliwi i otwarci ludzie, którzy dbają o wzajemne relacje i dla których wspólnota oraz poczucie odpowiedzialności za sołectwo mają ogromne znaczenie.

To wieś z nowoczesną infrastrukturą sportową, rekreacyjną, kulturalno-społeczną i techniczną, atrakcyjna również dla nowych mieszkańców, którzy doceniając niepowtarzalne walory krajobrazu przyrodniczego i świeże powietrze chętnie się tu osiedlają. Dbając o wspólnotę wiejską pamiętamy o korzeniach i mamy świadomość, że nasza tożsamość nierozzerwalnie związana jest z przeszłością, którą kultywujemy, by zachować ją od zapomnienia. Podejmujemy działania, które sprawiają, że nasze sołectwo to zintegrowana wspólnota, aktywnie współpracujących i wypoczywających ludzi, którzy zawsze mogą na sobie polegać. Jesteśmy silni siłą naszych mieszkańców.

*Golina - Kolonia pięknieje co roku,
a mieszkańcy mają jeszcze wiele pomysłów
na zagospodarowanie przestrzeni w zasięgu wzroku.*

7. PROGRAM DŁUGOTERMINOWY ODNOWY WSI

Wizja wsi (hasłowa): Golina-Kolonia - miejscowość nieduża, lecz w grupie czynić potrafi cuda

I. Plan rozwoju			II. Program rozwoju
1. CELE Co trzeba osiągnąć by urzeczywistnić wizję naszej wsi?	2. Co nam pomoże osiągnąć cele? (zasoby, silne strony, szanse)	3. Co nam może przeszkodzić? (słabe strony, zagrożenia)	Projekty, przedsięwzięcia jakie wykonamy?
	ZASOBY których użyjemy	BARIERY Słabe strony jakie wyeliminujemy	
A. TOŻSAMOŚĆ WSI I WARTOŚCI ŻYCIA WIEJSKIEGO			
<p>1. Kultywowanie i rozwijanie poczucia sołectwskiej wspólnoty.</p> <p>2. Zwiększenie zainteresowania mieszkańców sołectwa ochroną dziedzictwa kulturowego wsi.</p>	<p>Aktywnie działające Rada Sołectwa i Grupa Odnowy Wsi, współpraca mieszkańców, szczególna dbałość części mieszkańców o środowisko naturalne, atrakcyjny krajobraz przyrodniczy, wzrost zainteresowania społeczeństwa dziedzictwem kulturowym, środki finansowe dla Kół gospodyń Wiejskich ułatwiający kultywowanie tradycji, dobra współpraca z Burmistrzem oraz Radą Gminy, Fundusz Sołectki.</p>	<p>Niewystarczające zaangażowanie mieszkańców w dbałość o zachowanie tradycji i kultury oraz tożsamość wsi, niewystarczająca integracja mieszkańców, niewystarczająca oferta w zakresie kultywowania dziedzictwa kulturowego wsi.</p>	<p>1.1 Organizacja sołectkich Andrzejek połączonych z laniem wosku i tradycyjnymi wróżbami.</p> <p>1.2 Organizacja międzypokoleniowego rajdu rowerowego zakończonego ogniskiem z pieczonym ziemniakiem w tle - „Bo to co dobre kiedyś - dobre i dziś”.</p> <p>1.3 Organizacja międzypokoleniowych warsztatów kuchni tradycyjnej – tradycje wielkanocne i wigilijne.</p> <p>2.1 Odnowienie kapliczki.</p> <p>2.2 „Powrót do korzeni” - odnowa historycznego mostu oraz przywrócenie nazw dawnych dzielnic sołectwa.</p> <p>2.3 Zakup i montaż donic kwiatowych na terenie sołectwa.</p> <p>2.4 Kultywowanie obrzędów święcenia pokarmów.</p>

B. STANDARD ŻYCIA

<p>1. Rozbudowa infrastruktury rekreacyjnej</p> <p>2. Poprawa infrastruktury drogowej i oświetleniowej</p>	<p>Aktywnie działające Rada Sołecka i Grupa Odnowy Wsi, współpraca mieszkańców, istniejący teren sołecki z placem zabaw i siłownią służące rekreacji, chata grillowa oraz namiot sołecki na placu sołeckim służące integracji, tradycje organizacji festynów, nowi mieszkańcy, możliwość pozyskania środków na rozwój, współpraca ze Stowarzyszeniem „Solidarni w Partnerstwie”, Burmistrzem oraz Radą Gminy, Fundusz Sołecki.</p>	<p>Niezadawalający stan i ilość miejsc rekreacji rowerowej, niezadawalający stan infrastruktury technicznej, niewystarczające oświetlenie, niewystarczająca infrastruktura społeczna.</p>	<p>1.1 Utworzenie Centrum Aktywnej Rekreacji i Integracji.</p> <p>1.2 Budowa ścieżek rowerowych.</p> <p>1.3 Zakup i montaż ławek.</p> <p>1.4 Wyposażenie namiotu sołeckiego.</p> <p>1.5 Budowa świetlicy wiejskiej.</p> <p>2.1 Budowa oświetlenia przy drogach gminnych.</p> <p>2.2 Budowa chodnika przy drogach gminnych.</p>
--	--	---	--

C. JAKOŚĆ ŻYCIA

<p>1. Polepszenie współpracy sąsiedzkiej i poczucia współuczestnictwa w życiu sołectwa.</p> <p>2. Zwiększenie integracji i aktywności mieszkańców</p>	<p>Aktywnie działające Rada Sołecka i Grupa Odnowy Wsi, współpraca mieszkańców, możliwość pozyskania środków na rozwój, współpraca ze Stowarzyszeniem „Solidarni w Partnerstwie”, Burmistrzem oraz Radą Gminy, dobre połączenie komunikacyjne, Fundusz Sołecki.</p>	<p>Niewystarczająca oferta kulturalna, sportowa i rekreacyjna, niewystarczająca integracja i aktywność mieszkańców, niewystarczająca oferta kulturalna, sportowa i rekreacyjna.</p>	<p>1.1 Bo to co moje, to też Twoje - wspólne sprzątanie wsi zakończone integracyjnym grillowaniem.</p> <p>1.2 Organizacja sołeckich manewrów grzybowych.</p> <p>2.1 Organizacja Sołeckiego Dnia Kobiet.</p> <p>2.2 Organizacja sołeckich pikników rodzinnych.</p> <p>2.3 Organizacja sołeckich kuligów.</p> <p>2.4 Organizacja Dnia Dziecka.</p> <p>2.5 Organizacja wyjazdów do kina i teatru.</p> <p>2.6 Zakup nagłośnienia i projektora.</p> <p>2.7 Organizacja warsztatów decoupage.</p> <p>2.8 Wspólne „kijkowanie” – organizacja marszy nordic walking.</p>
---	---	---	--

D. BYT

<p>1. Wypromowanie walorów sołectwa</p> <p>2. Wzrost postaw przedsiębiorczych i zwiększenie kompetencji wśród mieszkańców</p>	<p>Istniejące tereny prywatne pod zabudowę mieszkaniową i letniskową, osiedlanie się na terenie wsi nowych mieszkańców, moda na mieszkanie na wsi, rozwój przedsiębiorczości, bliskość miasta powiatowego z dobrymi ofertami pracy.</p>	<p>Niewystarczająca promocja sołectwa.</p>	<p>1.1 Utworzenie i prowadzenie Fanpage sołectwa. 1.2 Instalacja tablic z dawnymi nazwami miejscowości.</p> <p>2.1 Organizacja szkoleń z zakresu stylizacji paznokci i wizażu. 2.2 Organizacja kursu carvingu. 2.3 Organizacja szkoleń z zakresu rozwoju przedsiębiorczości. 2.4 Szkolenie z zakresu pisania i realizacji projektów.</p>
---	---	--	--

8. PROGRAM KRÓTKOTERMINOWY ODNOWY WSI na OKRES – II lata

Kluczowy problem	Odpowiedź	Propozycja projektu	Czy nas stać na realizację? (tak/nie)		Punktacja	Hierarchia
			Organizacyjnie	Finansowo		
Co nas najbardziej zintegruje?	Wspólne spotkania i praca	Organizacja wiejskiego rajdu rowerowego	TAK	NIE	2+2+2+2+2+2=12	IV
Na czym nam najbardziej zależy?	Integracji całej wspólnoty wiejskiej	Utworzenie Centrum Aktywnej Rekreacji i Integracji	NIE	NIE	5+5+5+5+5+5=30	I
Co nam najbardziej przeszkadza?	Niewystarczające bezpieczeństwo na terenie sołectwa	Budowa oświetlenia przy drogach gminnych	NIE	NIE	4+4+4+4+4+4=24	II
Co najbardziej zmieni nasze życie?	Uatrakcyjnienie wizualne wsi	„Powrót do korzeni” - odnowa historycznego mostu oraz przywrócenie nazw dawnych dzielnic sołectwa	TAK	NIE	3+3+3+3+3+3=18	III

Co nam przyjdzie najłatwiej?	Organizacja imprez integracyjnych	Organizacja sołeckich Andrzejek	TAK	TAK	1+1+1+1+1+1=6	V
<p>Na realizację jakiego projektu planujemy pozyskać środki zewnętrzne? Z jakich źródeł? <i>(Maksymalnie 3 propozycje uszeregowane według ważności)</i></p>		<ol style="list-style-type: none"> 1. Utworzenie Centrum Aktywnej Rekreacji i Integracji - Wielkopolska Odnowa Wsi, Gmina Golina. 2. Budowa oświetlenia przy drogach gminnych – Fundusz Sołecki, Gmina Golina. 3. „Powrót do korzeni” - odnowa historycznego mostu oraz przywrócenie nazw dawnych dzielnic sołectwa – PROW, Gmina Golina, Fundusz Sołecki, LGD „Solidarni w Partnerstwie”. 				

Podpisy przedstawicieli Grupy Odnowy Wsi
uczestniczących w przygotowaniu dokumentu:

1. **Aleksandra Podlesińska**
2. **Halina Dobresztyn**
3. **Paweł Urbaniak**
4. **Roman Dobersztyn**
5. **Arleta Perlińska**
6. **Hubert Podlesiński**

Podpisy moderatorów odnowy wsi:

1. **Magdalena Fabiniak**
2. **Maria Nowak**

Załączniki:

1. **Listy obecności na warsztatach sołeckich**
2. **Oświadczenia w sprawie zgody na wykorzystanie wizerunku uczestników warsztatów**
3. **Dokumentacja zdjęciowa z przeprowadzonej wizji terenowej oraz warsztatów sołeckich (płyta CD lub inny równoważny nośnik elektroniczny).**

SOŁECKA STRATEGIA ROZWOJU WSI KRAŚNICA

w gminie Golina
na lata 2020 – 2025



Dokument sporządzony przez przedstawicieli Grupy odnowy wsi:

1. Elżbietę Cieślak
2. Janusza Cieślaka
3. Jadwigę Szotę
4. Józefa Jaworskiego

z udziałem moderatorów: *Magdaleny Fabiniak i Marii Nowak*

Wrzesień 2020

SPIS TREŚCI

1. WPROWADZENIE	3
2. KARTA DIAGNOZY ZAAWANSOWANIA ODNOWY WSI	4
3. ANALIZA ZASOBÓW	11
4. ANALIZA SWOT	15
5. ANALIZA POTENCJAŁU ROZWOJOWEGO WSI	17
6. WIZJA WSI	20
7. PROGRAM DŁUGOTERMINOWY ODNOWY WSI	21
8. PROGRAM KRÓTKOTERMINOWY ODNOWY WSI na OKRES – II lata	24

*„Połączenie sił to początek,
pozostanie razem to postęp,
wspólna praca to sukces”*

Henry Ford

1. WPROWADZENIE

Solecka Strategia Rozwoju jest efektem pracy mieszkańców wsi Kraśnica, biorących udział w warsztatach realizowanych w ramach regionalnego programu Urzędu Marszałkowskiego Województwa Wielkopolskiego: „Wielkopolska Odnowa Wsi 2013-2020”. W ramach programu wspierane są oddolne inicjatywy sołeckie zarówno w zakresie poprawy infrastruktury społecznej, ale także poprawy szeroko rozumianej jakości życia.

Odnowa wsi nie jest możliwa bez zaangażowania mieszkańców, dobrej współpracy sołectwa z gminą i organizacjami pozarządowymi działającymi na jego terenie, odpowiedzialności społeczności lokalnej za wspólnotę oraz solidarnej pracy na rzecz sołectwa. Niezwykle istotna w procesie odnowy wsi jest także umiejętność zidentyfikowania i wykorzystania czynników rozwoju lokalnego, zarówno zasobów ludzkich, przyrodniczych, kulturowych, surowcowych i majątkowych, jak też czynników wyróżniających. Temu służy właśnie proces partycypacyjnego budowania strategii sołeckiej, która ma wyznaczyć metody postępowania zmierzające do poprawy warunków życia mieszkańców, ochrony dziedzictwa kulturowego wsi i zachowania jej tożsamości. Strategia jest drogą do wytyczonego celu, stanu jaki zamierza osiągnąć sołectwo w określonej perspektywie czasowej. Jej celem jest skoordynowanie działań, właściwe ich zaplanowanie i wykorzystanie potencjału rozwojowego sołectwa, jego specyfiki i niepowtarzalnych walorów, przy jednoczesnym zachowaniu tożsamości i wartości związanych z życiem na wsi.

W procesie pracy nad strategią zrealizowane zostały następujące zadania:

- przeprowadzono wizję lokalną celem poznania zasobów sołectwa i zapoznania z grupą odnowy wsi;
- dokonano analizy zasobów i ustalono cechy wyróżniające;
- przeprowadzono analizę SWOT sołectwa i analizę potencjału rozwojowego;
- sformułowano wizję hasłową i opisową wsi oraz opracowano listę kluczowych zadań do realizacji w horyzoncie: krótkoterminowym oraz długoterminowym.

2. KARTA DIAGNOZY ZAAWANSOWANIA ODNOWY WSI

wraz ze sprawozdaniem z wizji w terenie

Gmina: Golina

Sołectwo: Kraśnica

Liczba mieszkańców: 591

Faza odnowy	Zakres działań	*	Rozwój organizacyjny	*	Sterowanie rozwojem	*
	brak działań		istnieje tylko rada sołecka		brak planowania działań w wymiarze całej wsi	
	działania fragment. lub dotyczące wąskiej grupy		rozproszone działanie organizacji			
A Inicjalna	działania spontaniczne	X	zawiązana grupa odnowy wsi	X	opracowanie planu i programu odnowy dla całej wsi	
	porządkowanie wsi	X				
	projekty startowe (z programu krótkoterminowego)		podejmuje się kroki na rzecz skoordynowania działań organizacji we wsi		planowanie w krótkim horyzoncie czasowym	X
	przekonywanie mieszkańców do idei odnowy wsi i integrowanie wokół pierwszych przedsięwzięć	X				

B Początkowa	różnorodne projekty (z programu długoterminowego) nastawione na usunięcie podstawowych barier i zaspokojenie głównych potrzeb		liczna grupa odnowy wsi (skupia przedstawicieli organizacji i instytucji)		systematyczne planowanie działań, (np. roczne plany rzeczowo-finansowe, kalendarze imprez)	
			zawiązane stowarzyszenie na rzecz rozwoju (odnowy) wsi		wykorzystywanie gminnych instrumentów wsparcia	X
	pobudzenie mieszkańców do odnowy własnych posesji		skoordynowane działanie organizacji obecnych we wsi		proste instrumenty komunikacji wewnętrznej	X
C Zaawansowana	projekty jakościowo zmieniające kluczowe obszary życia oraz kształtujące strukturę wsi		„koalicja” organizacji i instytucji na rzecz odnowy wsi		projektowanie działań (projekty)	
					pozyskiwanie środków zewnętrznych	
	projekty wyróżniające wieś, kształtuje się centrum wiejskie		liczne stowarzyszenie odnowy wsi		systematyczne planowanie rozwoju (aktualizowanie planu)	
	powszechne zaangażowanie mieszkańców w projekty publiczne		animacja aktywności poszczególnych grup mieszkańców		rozwinięta komunikacja wewnętrzna	
	powszechna odnowa prywatnych posesji				promocja wsi	

D Całościowa	lokalnie oraz regionalnie powiązane ze sobą projekty wywołujące efekt synergiczny (nacisk na tworzenie miejsc pracy)		stowarzyszenie odnowy wsi instytucją rozwoju lokalnego (Centrum Aktywności Lokalnej)		kompleksowe i szczegółowe planowanie przestrzenne	
	ukształtowane „centrum wiejskie”		rozwój wsi oparty na aktywności kluczowych grup mieszkańców (rolników, przedsiębiorców, młodzieży, kobiet) i stowarzyszeń		powszechny udział grup mieszkańców w strategicznym planowaniu rozwoju	
	świadome kształtowanie czynników rozwoju (np. wykorzystania odnawialnych energii)			rozwinięta promocja oraz komunikacja z otoczeniem		
	projekty kreujące „wieś tematyczną”			instrumenty wsparcia działań prywatnych		
	dostosowanie projektów prywatnych do programu odnowy wsi					

Wstaw X gdy spełnia warunek

Sprawozdanie z wizji w terenie

Wizję lokalną przeprowadzono w sołectwie Kraśnica w dniu: 18.09.2020 roku.

Uczestnicy: – Elżbieta Cieślak - sołtys i Radna Rady Miejskiej

Sołectwo Kraśnica położone jest w województwie wielkopolskim, w powiecie konińskim, w gminie Golina, niedaleko Konina. Przedzielone jest drogą krajową nr 92. Do wsi przylegają lasy mieszane, będące w dużej mierze własnością prywatną. Na terenie sołectwa znajduje się Ostoja Nadwarciańska - specjalny obszar ochrony siedlisk przyrodniczych (obszar Natura 2000.)

Sołectwo jest rozproszone, a zabudowania usytuowane są wzdłuż kilku ulic. Najstarsza część Kraśnicy znajduje się przy ulicy Liliowej. Tą część charakteryzuje bardzo zwarta zabudowa osiedlowa.

Dostrzegalna jest dbałość mieszkańców o otoczenie własnych posesji. Większość domów to nowoczesne budownictwo, z zadbanymi przydomowymi ogrodami. Dominuje tu uprawa zbóż, kukurydzy i ziemniaków. Wieś jest zwodociągowana, a wkrótce zostanie zakończona budowa kanalizacji w części sołectwa. Stan dróg jest zadawalający, nie ma natomiast chodników. Wieś jest oświetlona. Na jej terenie znajdują się 2 przystanki autobusowe, w tym jeden przeznaczony dla dzieci dojeżdżających do szkoły.

Na infrastrukturę społeczną składa się drewniana altana wiejska, wyposażona w stół i ławy, stół do gry w warcaby, boisko sportowe, plac zabaw oraz siłownia zewnętrzna. Obok placu rekreacyjnego znajduje się Dom strażaka z wiejską świetlicą.

We wsi bardzo aktywnie działa nowopowstałe Koło Gospodyń Wiejskich oraz OSP.

Z przeprowadzonej wizji w terenie sporządzono dokumentację fotograficzną.

Data: 18.09.2020


Sporządzili: Magdalena Fabiniak i Maria Nowak



Dom strażaka



Altana wiejska



Siłownia zewnętrzna



Plac zabaw



Przydrożny krzyż



Architektura wsi

3. ANALIZA ZASOBÓW

Celem analizy zasobów jest określenie posiadanych zasobów zarówno ludzkich, przyrodniczych, kulturowych, surowcowych i majątkowych, jak też czynników wyróżniających, które można obecnie, bądź w przyszłości wykorzystać w realizacji przedsięwzięć zmierzających do odnowy wsi.

ANALIZA ZASOBÓW – część I					
RODZAJ ZASOBU*		Opis (nazwanie) zasobu jakim wieś dysponuje	Znaczenie zasobu (odpowiednio wstaw X)		
			MAŁE	DUŻE	WYRÓZNIAJĄCE
PRZYRODNICZY	walory krajobrazu, rzeźby terenu	Krajobraz typowo rolniczy, wieś przylega do lasu, położona jest nad Wartą		X	
	stan środowiska	Stan środowiska średni		X	
	walory klimatu	Klimat umiarkowany		X	
	walory szaty roślinnej	Obszar Natura 2000 Ostoja Nadwarciańska. Lasy mieszane (sosna i świerk)			X
	cenne przyrodniczo obszary lub obiekty	Obszar Natura 2000 Ostoja Nadwarciańska			X
	świat zwierzęcy (ostoje, siedliska)	Zwierzyna leśna, np.: jelenie, sarny, zające, dziki oraz żurawie, bażanty, jastrzębie		X	
	wody powierzchniowe (cieki, rzeki, stawy)	2 prywatne stawy W pobliżu rzeka Warta		X	
	wody podziemne	Nie zidentyfikowano			
	gleby	Od IV do VI klasy	X		
	kopaliny	Nie zidentyfikowano			
	walory geotechniczne	Nie zidentyfikowano			
KULTUROWY	walory architektury	Nie zidentyfikowano			
	walory przestrzeni wiejskiej publicznej	Plac zabaw, altana wiejska, boisko sportowe, siłownia zewnętrzna		X	
	walory przestrzeni wiejskiej prywatnej	Zadbane domostwa i obejścia, z przydomowymi ogrodami		X	

zabytki i pamiątki historyczne	Kapliczka i krzyż z pamiątkową płytą upamiętniającą 100-lecie niepodległości Polski		X	
osobliwości kulturowe	Nie zidentyfikowano			
miejsca, osoby i przedmioty kultu	Kapliczka i krzyż przydrożny		X	
święta, odpusty, pielgrzymki	Odpust na Św. Augustyna, pierwsza niedziela po 28 sierpnia	X		
tradycje, obrzędy, gwara	Nie zidentyfikowano			
legendy, podania i fakty historyczne	Nie zidentyfikowano			
przekazy literackie	Nie zidentyfikowano			
ważne postacie i przekazy historyczne	Artysta rzeźbiarz		X	
specyficzne nazwy	Nie zidentyfikowano			
specyficzne potrawy	Czernina	X		
dawne zawody	Kowal	X		
zespoły artystyczne, twórcy	Rzeźbiarz		X	

ANALIZA ZASOBÓW – część II

RODZAJ ZASOBU	Opis (nazwanie) zasobu jakim wieś dysponuje	Znaczenie zasobu (odpowiednio wstaw X)			
		MAŁE	DUŻE	WYRÓŻNIAJĄCE	
OBIEKTY I TERENY	działki pod zabudowę mieszkaniową	Własność prywatna – liczne działki budowlane		X	
	działki pod domy letniskowe	Nie zidentyfikowano			
	działki pod zakłady usługowe i przemysł	Nie zidentyfikowano			
	pustostany mieszkaniowe	Nie zidentyfikowano			
	pustostany poprzemysłowe	Nie zidentyfikowano			
	tradycyjne nieużytkowane obiekty gospodarskie (stodoły, spichlerze, kuźnie, młyny, np.)	Nie zidentyfikowano			

INFRASTRUKTURA SPOŁECZNA	placze publicznych spotkań, festynów	Plac zabaw, altana wiejska, boisko sportowe, siłownia zewnętrzna		X	
	sale spotkań, świetlice, kluby	Dom strażaka z wiejską świetlicą	X		
	miejsca uprawiania sportu	Boisko sportowe, siłownia zewnętrzna		X	
	miejsca rekreacji	Plac zabaw, altana wiejska, boisko sportowe, siłownia zewnętrzna		X	
	ścieżki rowerowe, szlaki turystyczne	Nieoznakowany szlak turystyczno-rowerowy przy lesie		X	
	szkoły	Nie zidentyfikowano			
	przedszkola	Nie zidentyfikowano			
	biblioteki	Nie zidentyfikowano			
	placówki opieki społecznej	Nie zidentyfikowano			
	placówki służby zdrowia	Nie zidentyfikowano			
INFRASTRUKTURA TECHNICZNA	wodociąg, kanalizacja	Wieś zwodociągowana, w części wsi kanalizacja oraz przydomowe oczyszczalnie		X	
	drogi (nawierzchnia, oznakowanie, oświetlenie)	Większość dróg utwardzona, wieś jest oświetlona		X	
	chodniki, parkingi	Parking przed Domem strażaka		X	
	sieć telefoniczna i dostępność Internetu	Sieć telefoniczna komórkowa, dostępność Internetu		X	
	telefonii komórkowej	Dostęp do istniejących sieci – różni operatorzy.		X	
	Internet szerokopasmowy	Nie zidentyfikowano			
	transport publiczny: a) kolej (przystanki) b) autobus (przystanki)	a) Nie zidentyfikowano			
		b) 2 przystanki		X	
inne	Nie zidentyfikowano				

ANALIZA ZASOBÓW – część III

RODZAJ ZASOBU		Opis (nazwanie) zasobu jakim wieś dysponuje	Znaczenie zasobu (odpowiednio wstaw X)		
			MAŁE	DUŻE	WYRÓŻNIAJĄCE
GOSPODARKA, ROLNICTWO	miejsca pracy (gdzie, ile?)	10 zarejestrowanych podmiotów gospodarczych		X	
	znane firmy produkcyjne i zakłady usługowe i ich produkty	Sklepy ogrodnicze, warsztaty samochodowe, szwalnia, drukarnia		X	
	gastronomia	Nie zidentyfikowano			
	miejsca noclegowe	Nie zidentyfikowano			
	gospodarstwa rolne	Prywatne średnie gospodarstwa rolne	X		
	uprawy hodowle	Zboża, kukurydza, ziemniaki, krowy mleczne i byki		X	
	możliwe do wykorzystania odpady produkcyjne	Nie zidentyfikowano			
	zasoby odnawialnych energii	Panele fotowoltaiczne w niektórych gospodarstwach		X	
ŚRODKI FINANSOWE I POZYSKIWANIE FUNDUSZY	środki udostępniane przez gminę i/lub powiat	Fundusz sołecki		X	
	środki wypracowywane	Praca własna mieszkańców przy terenie rekreacyjnym		X	

MIESZKAŃCY (KAPITAŁ SPOŁECZNY I LUDZKI)	autorytety i znane postacie we wsi	Artysta rzeźbiarz		X	
	krajanie znani w regionie, w kraju i zagranicą	Nie zidentyfikowano			
	osoby o specyficznej lub ważnej wiedzy i umiejętnościach, np. studenci	Nie zidentyfikowano			
	przedsiębiorcy, sponsorzy	Firma Wesolek – skład budowlany		X	
	osoby z dostępem do Internetu i umiejętnościach informatycznych	Wszyscy mieszkańcy mają dostęp do Internetu		X	
	pracownicy nauki	Nie zidentyfikowano			
	związki i stowarzyszenia	Koło Gospodyń Wiejskich, Kółko rolnicze, OSP		X	
	kontakty zewnętrzne (np. z mediami)	Nie zidentyfikowano			
	współpraca zagraniczna i krajowa	Nie zidentyfikowano			
INFORMACJE DOSTĘPNE O WSI	publikatory, lokalna prasa	Lokalna prasa – Przegląd Koniński		X	
	książki, przewodniki	Nie zidentyfikowano			
	strony www	Nie zidentyfikowano			

Zasoby – wszelkie elementy materialne i niematerialne wsi i związanego z nią obszaru, które mogą być wykorzystane obecnie ładź w przyszłości w realizacji publicznych ładź prywatnych przedsięładź odnowy wsi. Zwrócić uwagę na elementy specyficzne i rzadkie (wyróżniające wieś).
Opracowanie: Ryszard Wilczyński

4. ANALIZA SWOT

Analiza SWOT jest jednym z podstawowych narzędzi używanych przy tworzeniu strategii. Jej wielką zaletą jest uniwersalność oraz fakt, iż do jej wykonania nie potrzeba fachowej wiedzy ani umiejętności analitycznych – konieczny jest natomiast obiektywizm oraz umiejętność spojrzenia na własne sołectwo trzeźwo i z dystansem. Dokonanie analizy SWOT pozwala na określenie uwarunkowań, które będą wzięte po uwagę przy realizacji konkretnych działań.

- analizując silne i słabe strony, przyjmowano je jako cechy wewnętrzne obszaru, zależne od mieszkańców, na które można wpływać i je zmieniać;
- szanse i zagrożenia opisują otoczenie zewnętrzne, na które mieszkańcy nie mają wpływu, ale które bezwzględnie mają związek z obecną sytuacją obszaru i mają lub mogą mieć w przyszłości znaczenie dla jego sytuacji.

Czynniki wewnętrzne pozytywne – **silne strony**, atuty wyróżniające sołectwo (ludzie, środki, tradycja i in.),

Czynniki wewnętrzne negatywne – **słabe strony**, będące konsekwencją ograniczeń zasobów.

Czynniki zewnętrzne pozytywne – **szanse**, korzystne tendencje w otoczeniu zewnętrznym danego sołectwa, które właściwie wykorzystane mogą stanowić impuls rozwojowy.

Czynniki zewnętrzne negatywne – **zagrożenia**, niekorzystne tendencje w otoczeniu zewnętrznym, które mogą być barierą dla rozwoju sołectwa.

SILNE STRONY (atuty wewnętrzne)	SŁABE STRONY (słabości wewnętrzne)
<ol style="list-style-type: none"> 1. Zwodociągowanie wsi; - S 2. Dostępna w części wsi sieć kanalizacyjna; - S 3. Wieś jest oświetlona; - S 4. Dbalosc mieszkańców o wygląd sołectwa oraz własnych posesji; - S 5. Istniejąca drewniana altana wiejska; - S 6. Teren rekreacyjny z placem zabaw i siłownia zewnętrzna; - S 7. Dom strażaka z wiejską świetlicą; - S 8. Duży teren należący do Kółka Rolniczego wraz z budynkami; - S 9. Aktywnie działające nowopowstałe Koło Gospodyń Wiejskich; - J 10. Podejmowanie działań integracyjnych przez mieszkańców (wyjazdy kulturalne); - J 11. Obiekty kultu: kapliczka i krzyż; - T 12. Atrakcyjny krajobraz przyrodniczy, bogate i zadbane środowisko naturalne; - T 13. Obszar Natura 2000 – Ostoja Nadwarciańska; -T 14. Dostępność terenów inwestycyjnych; - B 	<ol style="list-style-type: none"> 1. Niewystarczające zagospodarowanie terenu przy altanie wiejskiej; - S 2. Niewystarczające zaplecze integracyjne – istniejąca w Domu strażaka świetlica nie jest udostępniana mieszkańcom; - S 3. Tereny należące do Kółka Rolniczego są niedostępne dla mieszkańców; - S 4. Niedostatecznie rozwinięta infrastruktura drogowa – nie ma chodników, część dróg wymaga utwardzenia; - S 5. Niedostatecznie rozwinięta infrastruktura społeczna – nie ma wytyczonych ścieżek rowerowych; - S 6. Niewystarczająca oferta kulturalna, sportowa i rekreacyjna; - J 7. Niewystarczająca integracja całej wsi; - J 8. Opór części mieszkańców w zakresie wprowadzania nowych pomysłów, brak akceptacji postaw aktywnych; - J 9. Słabe więzi społeczne wśród mieszkańców; -J 10. Niewystarczające zaangażowanie mieszkańców w dbalosc o zachowanie tradycji i kultury oraz tożsamość wsi; - T 11. Niewystarczająca oferta kultywowania dziedzictwa kulturowego wsi; - T 12. Niewystarczająca promocja sołectwa; - B

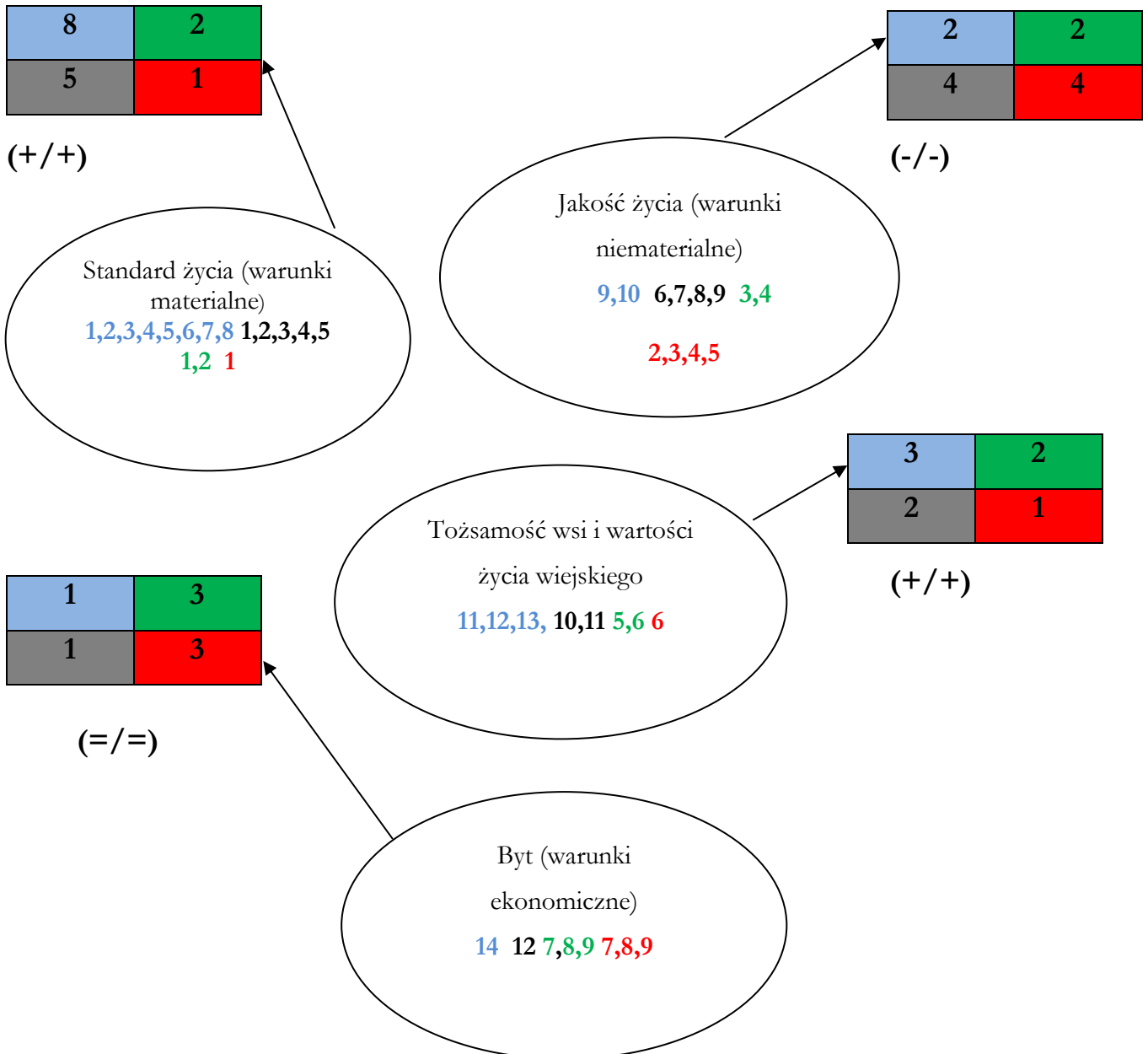
SZANSE (okazje zewnętrzne płynące z otoczenia)	ZAGROŻENIA (zagrożenia płynące z otoczenia)
<ol style="list-style-type: none"> 1. Możliwość pozyskania środków na rozwój infrastruktury społecznej ze źródeł zewnętrznych, w tym z WOW; - S 2. Możliwość wykorzystania środków z Funduszu Sołeckiego na rozwój wsi; - S 3. Dobra współpraca z radnymi i Burmistrzem; - J 4. Współpraca z Lokalną Grupą Działania „Solidarni w Partnerstwie” w zakresie zwiększenia integracji mieszkańców; - J 5. Zwiększające się zainteresowanie dziedzictwem kulturowym i dbałość o lokalną tożsamość; - T 6. Ogólnokrajowy rozwój turystyki regionalnej, zwiększenie zainteresowania miejscowymi zasobami naturalnymi i historycznymi; T 7. Bliskość miasta powiatowego z dobrą ofertą pracy; - B 8. Moda na mieszkanie na wsi; - B 9. Rozwój sprzedaży bezpośredniej; - B 	<ol style="list-style-type: none"> 1. Biurokracja w pozyskiwaniu środków finansowych na rozwój wsi; - S 2. Starzejące się społeczeństwo; - J 3. Opuszczanie wsi przez osoby młode; - J 4. Negatywny wpływ pandemii na relacje i więzi międzyludzkie; - J 5. Pesymistyczne podejście do zmian; - J 6. Pogłębiające się zjawisko osłabienia więzi społecznych; - T 7. Utrata miejsc pracy; - B 8. Niestabilność prawna; - B 9. Utrzymanie jednostronnego rozwoju gospodarczego wsi; - B

5. ANALIZA POTENCJAŁU ROZWOJOWEGO WSI

Analiza potencjału rozwojowego wsi pozwala na określenie wzajemnych powiązań i wpływów czynników zdefiniowanych w analizie SWOT. Bada oddziaływanie czynników wewnętrznych na zewnętrzne oraz zewnętrznych na wewnętrzne. Analiza potencjału dokonywana jest w czterech obszarach:

1. Standard życia (czynniki materialne).
2. Jakość życia (czynniki niematerialne).
3. Tożsamość wsi, wartości życia wiejskiego.
4. Byt (możliwości ekonomiczne).

silne strony	szanse
słabe strony	zagrożenia



Standard życia: Silne strony wraz z szansami w zestawieniu ze słabymi stronami i zagrożeniami pozostają w stosunku 10/6. Korzystnie kształtuje się również obszar wewnętrzny – stosunek 8/5. Szanse do zagrożeń pozostają w stosunku 2/1. Sołectwo posiada zaplecze w zakresie infrastruktury technicznej i społecznej. Głównym miejscem integracji mieszkańców jest altana wiejska, plac zabaw z elementami siłowni zewnętrznej oraz boisko. Teren, gdzie mieszkańcy spędzają czas wolny wymaga jednak dalszej rozbudowy. Problemem dla mieszkańców jest fakt, iż nie mają oni miejsca, gdzie mogliby się spotykać w okresie jesienno-zimowym, gdyż istniejąca w Domu strażaka świetlica nie jest ogólnodostępna. Niewystarczająco rozwinięta jest także infrastruktura społeczna. Mieszkańcom zależy na wytyczeniu bezpiecznej ścieżki rowerowej. Szansą dla sołectwa są możliwości pozyskania środków finansowych na rozwój sołectwa ze środków zewnętrznych, w tym z WOW oraz wykorzystanie Funduszu sołeckiego.

Jakość życia: Zarówno obszar wewnętrzny jak i zewnętrzny pozostaje w stosunku 2/4. Silne strony wraz z szansami w zestawieniu ze słabymi stronami i zagrożeniami pozostają w stosunku 4/8. Na uwagę zasługuje aktywność nowopowstałego Koła Gospodyń Wiejskich oraz podejmowanie działań integracyjnych przez mieszkańców. W wymiarze całej wsi integracja jest niewystarczająca. Szansą dla sołectwa jest dobra współpraca z radnymi i Burmistrzem oraz Lokalną Grupą Działania „Solidarni w Partnerstwie” w zakresie zwiększenia integracji mieszkańców.

Tożsamość wsi, wartości życia wiejskiego: Czynniki wewnętrzne kształtują się w stosunku 3/2, obszar zewnętrzny - 2/1. Korzystnie kształtuje się stosunek silnych stron wraz z szansami w zestawieniu ze słabymi stronami i zagrożeniami - 5/3. Na terenie sołectwa znajdują się obiekty kultu: kapliczka i krzyż. Krajobraz przyrodniczy jest bardzo atrakcyjny, znajduje się tu obszar Natura 2000 – Ostoja Nadwarciańska. Niewystarczające jest zarówno zaangażowanie mieszkańców w dbałość o zachowanie tradycji, kultury oraz tożsamość wsi, jak i oferta kultywowania dziedzictwa kulturowego wsi. Szansą dla sołectwa jest postępujący trend zwiększającej się dbałości o dziedzictwo kulturowe i ogólnokrajowy rozwój turystyki regionalnej, zwiększenie zainteresowania miejscowymi zasobami naturalnymi i historycznymi.

Byt: Czynniki wewnętrzne pozostają w stosunku 1/1, czynniki zewnętrzne natomiast - 3/3. Silne strony wraz z szansami w zestawieniu ze słabymi stronami i zagrożeniami pozostają w stosunku 4/4. Na terenie sołectwa dostępne są tereny inwestycyjne, niewystarczająca jest natomiast promocja wsi. Szansą dla sołectwa jest bliskość miasta powiatowego z dobrą ofertą pracy, rozwój sprzedaży bezpośredniej oraz postępujący trend na osiedlanie się na wsi.

6. WIZJA WSI

Zjednoczona wieś Kraśnica – przyjazne miejsce do życia

Kraśnicę zamieszkują aktywni, pracowici i zintegrowani ludzie, którzy kultywują lokalną tradycję, zachowują tożsamość wsi i jej walory. Chętnie włączają się w podejmowane inicjatywy i zachowują dobre relacje sąsiedzkie.

To sołectwo, które ma nowoczesną infrastrukturę społeczno-kulturalną, sportową, rekreacyjną oraz ścieżkę rowerową. Jest bezpieczne i przyjazne wszystkim mieszkańcom, którzy dbają o estetyczne zagospodarowanie swojej wsi i chętnie integrują się w wiejskiej świetlicy. Kraśnica - położone na terenie Ostoi Nadwarciańskiej jest atrakcyjnym miejscem do życia i wypoczynku, otwartym na nowych mieszkańców, którzy doceniając piękne krajobrazy, świeże powietrze oraz dobrą infrastrukturę rekreacyjną, chętnie się tu osiedlają.

„Bo Kraśnica z tego słynie, że jest najpiękniejsza w gminie”

7. PROGRAM DŁUGOTERMINOWY ODNOWY WSI

Wizja wsi (hasłowa): **Zjednoczona wieś Kraśnica – przyjazne miejsce do życia**

I. Plan rozwoju			II. Program rozwoju
1. CELE Co trzeba osiągnąć by urzeczywistnić wizję naszej wsi?	2. Co nam pomoże osiągnąć cele? (zasoby, silne strony, szanse)	3. Co nam może przeszkodzić? (słabe strony, zagrożenia)	Projekty, przedsięwzięcia jakie wykonamy?
	ZASOBY: których użyjemy ATUTY: silne strony i szanse jakie wykorzystamy	BARIERY: Słabe strony jakie wyliminujemy Zagrożenia jakich unikniemy	
A. TOŻSAMOŚĆ WSI I WARTOŚCI ŻYCIA WIEJSKIEGO			
1. Zachowanie tożsamości wsi i kultywowanie lokalnych obrzędów. 2. Kultywowanie tradycji kulinarnych.	Aktywnie działające nowopowstałe Koło Gospodyń Wiejskich, obiekty kultu: kapliczka i krzyż, atrakcyjny krajobraz przyrodniczy, bogate i zadbane środowisko naturalne, obszar Natura 2000 – Ostoja Nadwarciańska, zwiększające się zainteresowanie dziedzictwem kulturowym i dbałość o lokalną tożsamość, ogólnokrajowy rozwój turystyki regionalnej, zwiększenie zainteresowania miejscowymi zasobami naturalnymi i historycznymi.	Niewystarczające zaangażowanie mieszkańców w dbałość o zachowanie tradycji i kultury oraz tożsamość wsi, niewystarczająca oferta kultywowania dziedzictwa kulturowego wsi.	1.1 Warsztaty wyplatania wieńca dożynkowego. 1.2 Udział sołectwa w dożynkach. 1.3 Organizacja międzypokoleniowego ogniska sołectkiego. 1.4 Sołeckie obchody Święta Niepodległości. 1.5 Organizacja obchodów Nocy świętojańskiej. 1.6 Organizacja warsztatów z lokalnym artystą rzeźbiarzem. 1.7 Warsztaty malowania jaj. 1.8 Wyjazd studyjny – wymiana doświadczeń pomiędzy KGW. 2.1 Organizacja warsztatów kulinarnych kuchni tradycyjnej. 2.2 Organizacja warsztatów dla młodych mieszkańców – tradycyjna polska wigilia i śniadanie wielkanocne. 2.3 Udział w jarmarkach produktu lokalnego.

B. STANDARD ŻYCIA

<p>1. Rozbudowa infrastruktury rekreacyjnej.</p> <p>2. Rozbudowa wiejskiej infrastruktury technicznej.</p>	<p>Dbłość mieszkańców o wygląd sołectwa oraz własnych posesji, istniejąca drewniana altana wiejska, teren rekreacyjny z placem zabaw i siłownia zewnętrzną, Dom strażaka z wiejską świetlicą, duży teren należący do Kółka Rolniczego wraz z budynkami, aktywnie działające nowopowstałe Koło Gospodyń Wiejskich, możliwość pozyskania środków na rozwój infrastruktury społecznej ze źródeł zewnętrznych.</p>	<p>Niewystarczające zagospodarowanie terenu przy altanie wiejskiej, niewystarczające zaplecze integracyjne, tereny należące do kółka rolniczego są niedostępne dla mieszkańców, niedostatecznie rozwinięta infrastruktura drogowa, niedostatecznie rozwinięta infrastruktura społeczna.</p>	<p>1.1 Dopuszczenie terenu rekreacyjnego i wymiana nawierzchni na placu zabaw. 1.2 Budowa grilla przy placu zabaw. 1.3 Budowa ścieżki rowerowej. 2.1 Rozbudowa sieci kanalizacyjnej. 2.2 Rozbudowa instalacji wodociągowej. 2.3 Poprawa stanu dróg gminnych. 2.4 Utwardzenie dróg gminnych. 2.5 Budowa chodników. 2.6 Wymiana lamp na oświetlenie ledowe.</p>
--	--	---	---

C. JAKOŚĆ ŻYCIA

<p>1. Zacieśnienie więzów międzyludzkich, wzrost integracji i zwiększenie sąsiedzkiej współpracy.</p> <p>2. Zwiększenie oferty turystycznej dla mieszkańców sołectwa</p>	<p>Aktywnie działające nowopowstałe Koło Gospodyń Wiejskich, podejmowanie działań integracyjnych przez mieszkańców (wyjazdy kulturalne), dobra współpraca z radnymi i Burmistrzem Gminy, współpraca z Lokalną Grupą Działania „Solidarni w Partnerstwie” w zakresie zwiększenia integracji mieszkańców.</p>	<p>Niewystarczająca oferta kulturalna, sportowa i rekreacyjna, niewystarczająca integracja całej wsi, opór części mieszkańców w zakresie wprowadzania nowych pomysłów, brak akceptacji postaw aktywnych, słabe więzi społeczne wśród mieszkańców, negatywny wpływ pandemii na relacje i więzi międzyludzkie, pesymistyczne podejście do zmian, pogłębiające się zjawisko osłabienia więzi społecznych.</p>	<p>1.1 Zorganizowanie pikniku sołectkiego. 1.2 Organizacja cyklicznych spotkań mieszkańców. 1.3 Organizacja imprez okolicznościowych: Dzień dziecka, Dzień kobiet, Dzień babci i dziadka. 1.4 Organizacja seansów kina plenerowego przy Domu strażaka. 1.5 Organizacja zawodów w piłce nożnej o „Puchar Sołtysa”. 1.6 Organizacja zajęć fitness. 1.7 Organizacja wspólnego sprzątnięcia sołectwa. 2.1 Organizacja wyjazdów integracyjnych. 2.2 Organizacja wycieczek krajoznawczych. 2.3 Organizacja wyjazdów do kina i teatru.</p>
--	---	--	---

D. BYT

<p>1. Rozwój przedsiębiorczości mieszkańców i zwiększenie umiejętności dywersyfikacji dochodów.</p> <p>2. Wypromowanie walorów sołectwa.</p>	<p>Atrakcyjny krajobraz przyrodniczy, bogate i zadbane środowisko naturalne, obszar Natura 2000 – Ostoja Nadwarciańska, dostępność terenów inwestycyjnych, ogólnokrajowy rozwój turystyki regionalnej, zwiększenie zainteresowania miejscowymi zasobami naturalnymi i historycznymi, bliskość miasta powiatowego z dobrą ofertą pracy, moda na mieszkanie na wsi, rozwój sprzedaży bezpośredniej.</p>	<p>Niewystarczająca promocja sołectwa, utrata miejsc pracy, utrzymanie jednostronnego rozwoju gospodarczego wsi</p>	<p>1.1 Szkolenia z zakresu pozyskiwania środków unijnych.</p> <p>1.2 Szkolenia w zakresie zakładania własnej działalności.</p> <p>1.3 Organizacja kursów kroju i szycia.</p> <p>1.4 Warsztaty branżowe – kursy stylizacji i wizażu.</p> <p>1.5 Organizacja szkoleń dla KGW w zakresie możliwości pozyskiwania środków finansowych ze źródeł zewnętrznych.</p> <p>1.6 Organizacja kursów komputerowych dla mieszkańców.</p> <p>2.1 Prowadzenie Fanpage sołectwa.</p> <p>2.2 Wydanie folderu o sołectwie.</p> <p>2.3 Udział sołectwa w targach produktów regionalnych.</p> <p>2.4 Zakup namiotu promocyjnego.</p>
--	---	---	---

8. PROGRAM KRÓTKOTERMINOWY ODNOWY WSI na OKRES – II lata

Kluczowy problem	Odpowiedź	Propozycja projektu	Czy nas stać na realizację? (tak/nie)		Punktacja	Hierarchia
			Organizacyjnie	Finansowo		
Co nas najbardziej zintegruje?	Podjęmowanie wspólnych inicjatyw	Organizacja cyklicznych spotkań mieszkańców	TAK	TAK	2+2+2+2=8	IV
Na czym nam najbardziej zależy?	Na zapewnianiu mieszkańcom bezpieczeństwa	Budowa ścieżki rowerowej	NIE	NIE	3+3+3+3=12	III
Co nam najbardziej przeszkadza?	Niewystarczająco zagospodarowany plac rekreacyjny	Doposażenie terenu rekreacyjnego i wymiana nawierzchni na placu zabaw	NIE	NIE	5+5+5+5=20	I
Co najbardziej zmieni nasze życie?	Wspólne spędzanie czasu	Budowa grilla przy placu zabaw	NIE	NIE	4+4+4+4=16	II
Co nam przyjdzie najłatwiej?	Organizacja imprez	Zorganizowanie rodzinnego pikniku sołectkiego	TAK	TAK	1+1+1+1=4	V

<p>Na realizację jakiego projektu planujemy pozyskać środki zewnętrzne? Z jakich źródeł? <i>(Maksymalnie 3 propozycje uszeregowane według ważności)</i></p>	<ol style="list-style-type: none">1. Doposażenie terenu rekreacyjnego i wymiana nawierzchni na placu zabaw - Wielkopolska Odnowa Wsi, Gmina Golina, Fundusz sołecki.2. Budowa grilla przy placu zabaw - Wielkopolska Odnowa Wsi, Gmina Golina, Fundusz Inicjatyw Obywatelskich (FIO) – Wielkopolska Wiara, Fundusz sołecki.3. Budowa ścieżki rowerowej – Fundusz sołecki, Gmina Golina.
---	---

Podpisy przedstawicieli Grupy Odnowy Wsi
uczestniczących w przygotowaniu dokumentu:

1. **Elżbieta Cieślak**
2. **Janusz Cieślak**
3. **Jadwiga Szota**
4. **Józef Jaworski**

Podpisy moderatorów odnowy wsi:

1. **Magdalena Fabiniak**
2. **Maria Nowak**

SOŁECKA STRATEGIA ROZWOJU WSI LUBIECZ

w gminie Golina
na lata 2020 – 2025



Dokument sporządzony przez przedstawicieli Grupy odnowy wsi:

1. **Romana Skąpskiego**
2. **Bożenę Koszarek**
3. **Sylwestra Simińskiego**
4. **Mirosława Dzwoniarskiego**
5. **Błażeja Szymankowskiego**
6. **Ewę Kujawę**

z udziałem moderatorów: *Magdaleny Fabiniak i Marii Nowak*

Wrzesień 2020

SPIS TREŚCI

1. WPROWADZENIE	3
2. KARTA DIAGNOZY ZAAWANSOWANIA ODNOWY WSI	4
3. ANALIZA ZASOBÓW	11
4. ANALIZA SWOT	16
5. ANALIZA POTENCJAŁU ROZWOJOWEGO WSI	18
6. WIZJA WSI	21
7. PROGRAM DŁUGOTERMINOWY ODNOWY WSI	22
8. PROGRAM KRÓTKOTERMINOWY ODNOWY WSI na OKRES – II lata	25

*„Połączenie sił to początek,
pozostanie razem to postęp,
wspólna praca to sukces”*

Henry Ford

1. WPROWADZENIE

Solecka Strategia Rozwoju jest efektem pracy mieszkańców wsi Lubiecz, biorących udział w warsztatach realizowanych w ramach regionalnego programu Urzędu Marszałkowskiego Województwa Wielkopolskiego: „Wielkopolska Odnowa Wsi 2013-2020”. W ramach programu wspierane są oddolne inicjatywy sołeckie zarówno w zakresie poprawy infrastruktury społecznej, ale także poprawy szeroko rozumianej jakości życia.

Odnowa wsi nie jest możliwa bez zaangażowania mieszkańców, dobrej współpracy sołectwa z gminą i organizacjami pozarządowymi działającymi na jego terenie, odpowiedzialności społeczności lokalnej za wspólnotę oraz solidarnej pracy na rzecz sołectwa. Niezwykle istotna w procesie odnowy wsi jest także umiejętność zidentyfikowania i wykorzystania czynników rozwoju lokalnego, zarówno zasobów ludzkich, przyrodniczych, kulturowych, surowcowych i majątkowych, jak też czynników wyróżniających. Temu służy właśnie proces partycypacyjnego budowania strategii sołeckiej, która ma wyznaczyć metody postępowania zmierzające do poprawy warunków życia mieszkańców, ochrony dziedzictwa kulturowego wsi i zachowania jej tożsamości. Strategia jest drogą do wytyczonego celu, stanu jaki zamierza osiągnąć sołectwo w określonej perspektywie czasowej. Jej celem jest skoordynowanie działań, właściwe ich zaplanowanie i wykorzystanie potencjału rozwojowego sołectwa, jego specyfiki i niepowtarzalnych walorów, przy jednoczesnym zachowaniu tożsamości i wartości związanych z życiem na wsi.

W procesie pracy nad strategią zrealizowane zostały następujące zadania:

- przeprowadzono wizję lokalną celem poznania zasobów sołectwa i zapoznania z grupą odnowy wsi;
- dokonano analizy zasobów i ustalono cechy wyróżniające;
- przeprowadzono analizę SWOT sołectwa i analizę potencjału rozwojowego;
- sformułowano wizję hasłową i opisową wsi oraz opracowano listę kluczowych zadań do realizacji w horyzoncie: krótkoterminowym oraz długoterminowym.

2. KARTA DIAGNOZY ZAAWANSOWANIA ODNOWY WSI

wraz ze sprawozdaniem z wizji w terenie

Gmina: Golina

Sołectwo: Lubiecz

Liczba mieszkańców:

Faza odnowy	Zakres działań	*	Rozwój organizacyjny	*	Sterowanie rozwojem	*
	brak działań		istnieje tylko rada sołecka		brak planowania działań w wymiarze całej wsi	
	działania fragment. lub dotyczące wąskiej grupy		rozproszone działanie organizacji			
A Inicjalna	działania spontaniczne	X	zawiązana grupa odnowy wsi	X	opracowanie planu i programu odnowy dla całej wsi	
	porządkowanie wsi	X				
	projekty startowe (z programu krótkoterminowego)		podejmuje się kroki na rzecz skoordynowania działań organizacji we wsi		planowanie w krótkim horyzoncie czasowym	X
	przekonywanie mieszkańców do idei odnowy wsi i integrowanie wokół pierwszych przedsięwzięć	X				

B Początkowa	różnorodne projekty (z programu długoterminowego) nastawione na usunięcie podstawowych barier i zaspokojenie głównych potrzeb		liczna grupa odnowy wsi (skupia przedstawicieli organizacji i instytucji)		systematyczne planowanie działań, (np. roczne plany rzeczowo-finansowe, kalendarze imprez)	
			zawiązane stowarzyszenie na rzecz rozwoju (odnowy) wsi		wykorzystywanie gminnych instrumentów wsparcia	X
	pobudzenie mieszkańców do odnowy własnych posesji		skoordynowane działanie organizacji obecnych we wsi		proste instrumenty komunikacji wewnętrznej	X
C Zaawansowana	projekty jakościowo zmieniające kluczowe obszary życia oraz kształtujące strukturę wsi		„koalicja” organizacji i instytucji na rzecz odnowy wsi		projektowanie działań (projekty)	
				pozyskiwanie środków zewnętrznych		
	projekty wyróżniające wieś, kształtuje się centrum wiejskie		liczne stowarzyszenie odnowy wsi		systematyczne planowanie rozwoju (aktualizowanie planu)	
	powszechne zaangażowanie mieszkańców w projekty publiczne		animacja aktywności poszczególnych grup mieszkańców		rozwinięta komunikacja wewnętrzna	
	powszechna odnowa prywatnych posesji			promocja wsi		

D Całościowa	lokalnie oraz regionalnie powiązane ze sobą projekty wywołujące efekt synergiczny (nacisk na tworzenie miejsc pracy)		stowarzyszenie odnowy wsi instytucją rozwoju lokalnego (Centrum Aktywności Lokalnej)		kompleksowe i szczegółowe planowanie przestrzenne	
	ukształtowane „centrum wiejskie”		rozwój wsi oparty na aktywności kluczowych grup mieszkańców (rolników, przedsiębiorców, młodzieży, kobiet) i stowarzyszeń		powszechny udział grup mieszkańców w strategicznym planowaniu rozwoju	
	świadome kształtowanie czynników rozwoju (np. wykorzystania odnawialnych energii)				rozwinięta promocja oraz komunikacja z otoczeniem	
	projekty kreujące „wieś tematyczną”				instrumenty wsparcia działań prywatnych	
	dostosowanie projektów prywatnych do programu odnowy wsi					

Wstaw X gdy spełnia warunek

Sprawozdanie z wizji w terenie

Wizję lokalną przeprowadzono w sołectwie Lubiecz w dniu: 18.09.2020 roku.

Uczestnicy: – Sylwester Simiński - sołtys i Mirosław Dzwoniarski – członek rady soleckiej.

Sołectwo Lubiecz położone jest w województwie wielkopolskim, w powiecie konińskim, w gminie Golina. W latach 1975 – 1998 miejscowość administracyjnie należała do województwa konińskiego. Wieś dzieli na dwie części droga powiatowa. Zabudowania zlokalizowane są przy drodze gminnej. Sołectwo w znacznej mierze cechuje zabudowa zwarta. Otoczenia posesji są zadbane i dostrzegalna jest troska mieszkańców o wygląd przydomowych ogródków.

Wieś jest zwodociągowana, większość gospodarstw posiada przydomowe oczyszczalnie ścieków. Drogi posiadają nawierzchnię asfaltową, a jej stan jest zadawalający. Wieś jest oświetlona. Na jej terenie znajdują się 2 przystanki autobusowe. Jeden z nich został wybudowany przez mieszkańców z przeznaczeniem głównie dla dzieci dojeżdżających do szkoły. Na terenie sołectwa znajdują się duże, przylegające do centrum, tereny gminne.

Na skrzyżowaniu drogi powiatowej i gminnej znajduje się metalowy krzyż. Jego historia sięga okresu przedwojennego. Jak podają przekazy, wtedy to we wsi stała murowana kapliczka. W czasie II wojny światowej Niemcy kazali ją rozebrać. Mieszkańcy postawili jednak opór. Jeden z nich uderzył Niemca i zbiegł. Jego rodzice zostali aresztowani i wywiezieni na przymusowe roboty. Kapliczka została zniszczona. Po wojnie na jej miejscu postawiono drewniany cokół z krzyżem z kapliczki. W 1997 roku zniszczony cokół zastąpiono metalowym krzyżem, na którym umieszczona została pochodząca z przedwojennej kapliczki postać Chrystusa.

W centralnym punkcie wsi zlokalizowana jest drewniana altana, wyposażona w stół i ławy oraz murowany grill. Obok znajduje się boisko sportowe i plac zabaw z dwoma elementami siłowni zewnętrznej. Obok placu rekreacyjnego zlokalizowana jest zarybiona sadzawka.

W sołectwie mieszka wiele młodych osób, które budują tu nowe domy. Rodzi się także dużo dzieci. We wsi bardzo aktywnie działa Koło Gospodyń Wiejskich. Ogólnie mieszkańcy są aktywni, wiele prac wykonują w czynnie społecznym, dbając o centrum wsi. Cyklicznie odbywają się tu soleckie imprezy integracyjne (festyny, czasami majówki).

Z przeprowadzonej wizji w terenie sporządzono dokumentację fotograficzną.

Data: 18.09.2020

Sporządzili: Magdalena Fabiniak i Maria Nowak

str. 7



Centrum wsi – plac zabaw i przystanek




Centrum wsi – altana z grillem




Centrum wsi – boisko sportowe



Centrum wsi – zarybiona sadzawka



Przydrożny krzyż



Architektura wsi

3. ANALIZA ZASOBÓW

Celem analizy zasobów jest określenie posiadanych zasobów zarówno ludzkich, przyrodniczych, kulturowych, surowcowych i majątkowych, jak też czynników wyróżniających, które można obecnie, bądź w przyszłości wykorzystać w realizacji przedsięwzięć zmierzających do odnowy wsi.

ANALIZA ZASOBÓW – część I					
RODZAJ ZASOBU*		Opis (nazwanie) zasobu jakim wieś dysponuje	Znaczenie zasobu (odpowiednio wstaw X)		
			MAŁE	DUŻE	WYRÓŻNIAJĄCE
PRZYRODNICZY	walory krajobrazu, rzeźby terenu	Teren równinny, z dużą ilością drzew, krajobraz typowo rolniczy		X	
	stan środowiska	Czyste powietrze, stan środowiska dobry		X	
	walory klimatu	Sołectwo położone w dolinie nadwarciańskiej charakteryzuje się klimatem umiarkowanym z dużą ilością pogodnych i słonecznych dni		X	
	walory szaty roślinnej	Duża ilość nasadzeń drzew liściastych oraz szkółka drzew iglastych	X		
	cenne przyrodniczo obszary lub obiekty	Zagajniki szybkiej rotacji, bliskość obszaru Natura 2000 oraz Puszczy Bieniszewskiej		X	
	świat zwierzęcy (ostoje, siedliska)	Zwierzyna leśna, m.in.: jelenie, sarny, dziki, zajęce oraz siedliska bażantów, żurawi, kuropatw		X	
	wody powierzchniowe (cieki, rzeki, stawy)	Zarybiona sadzawka	X		
	wody podziemne	Nie zidentyfikowano			
	gleby	Od III do VI klasy, bielice brunatne		X	
	kopaliny	Glina i ily	X		
	walory geotechniczne	Nie zidentyfikowano			

KULTUROWY	walory architektury	Przydrożny krzyż, którego historia sięga okresu przedwojennego		X	
	walory przestrzeni wiejskiej publicznej	Altana wiejska i teren rekreacyjny		X	
	walory przestrzeni wiejskiej prywatnej	Zadbane domostwa i obejścia, z przydomowymi ogrodami		X	
	zabytki i pamiątki historyczne	Przydrożny krzyż, na którym umieszczono pochodzącą z przedwojennej kapliczki postać Chrystusa		X	
	osobliwości kulturowe	Nie zidentyfikowano			
	miejsca, osoby i przedmioty kultu	Krzyż przydrożny		X	
	święta, odpusty, pielgrzymki	Odpust Matki Bożej Szkaplerznej w Golinie obchodzony w okolicach 17 lipca	X		
	tradycje, obrzędy, gwara	Święcenie pokarmów przy krzyżu, nabożeństwa majowe przy krzyżu		X	
	legends, podania i fakty historyczne	Nadanie gruntów włościanom zaciężnym wsi przez cara Aleksandra II		X	
	przekazy literackie	Nie zidentyfikowano			
	ważne postacie i przekazy historyczne	Krażąca wśród mieszkańców sołectwa opowieść o obronie przed dewastacją przez Niemców murowanej kapliczki			X
	specyficzne nazwy	Nie zidentyfikowano			
	specyficzne potrawy	Żur wiejski, czernina, kaczka nadsziewana jabłkami		X	
	dawne zawody	Pszczelarze	X		
	zespoły artystyczne, twórcy	Członek dawnego zespołu muzycznego Ziarniaki	X		

ANALIZA ZASOBÓW – część II

RODZAJ ZASOBU	Opis (nazwanie) zasobu jakim wieś dysponuje	Znaczenie zasobu (odpowiednio wstaw X)			
		MAŁE	DUŻE	WYRÓŻNIAJĄCE	
OBIEKTY I TERENY	działki pod zabudowę mieszkaniową	Własność prywatna – działki pod zabudowę mieszkaniową i zagrodową		X	
	działki pod domy letniskowe	Nie zidentyfikowano			
	działki pod zakłady usługowe i przemysł	Nie zidentyfikowano			
	pustostany mieszkaniowe	Nie zidentyfikowano			
	pustostany poprzemysłowe	Nie zidentyfikowano			
	tradycyjne nieużytkowane obiekty gospodarskie (stodoły, spichlerze, kuźnie, młyny, itp.)	Nie zidentyfikowano			
INFRASTRUKTURA SPOŁECZNA	placze publicznych spotkań, festynów	Plac zabaw, boisko sportowe, altana wiejska		X	
	sale spotkań, świetlice, kluby	Nie zidentyfikowano			
	miejsca uprawiania sportu	Boisko sportowe, siłownia zewnętrzna		X	
	miejsca rekreacji	Altana wiejska, siłownia zewnętrzna		X	
	ścieżki rowerowe, szlaki turystyczne	Nie zidentyfikowano			
	szkoły	Nie zidentyfikowano			
	przedszkola	Nie zidentyfikowano			
	biblioteki	Nie zidentyfikowano			
	placówki opieki społecznej	Nie zidentyfikowano			
	placówki służby zdrowia	Nie zidentyfikowano			

INFRASTRUKTURA TECHNICZNA	wodociąg, kanalizacja	Wieś zwodociągowana, przydomowe oczyszczalnie ścieków		X	
	drogi (nawierzchnia, oznakowanie, oświetlenie)	Drogi asfaltowe, oświetlone i oznakowane		X	
	chodniki, parkingi	Nie zidentyfikowano			
	sieć telefoniczna i dostępność Internetu	Sieć telefoniczna komórkowa i analogowa, dostępność Internetu		X	
	telefonacja komórkowa	Dostęp do istniejących sieci – różni operatorzy.		X	
	Internet szerokopasmowy	Nie zidentyfikowano			
	transport publiczny: a) kolej (przystanki) b) autobus (przystanki)	a) Nie zidentyfikowano			
		b) 2 przystanki	X		
inne	Nie zidentyfikowano				

ANALIZA ZASOBÓW – część III

	RODZAJ ZASOBU	Opis (nazwanie) zasobu jakim wieś dysponuje	Znaczenie zasobu (odpowiednio wstaw X)		
			MAŁE	DUŻE	WYRÓŻNIAJĄCE
GOSPODARKA, ROLNICTWO	miejsca pracy (gdzie, ile?)	18 zarejestrowanych podmiotów gospodarczych	X		
	znane firmy produkcyjne i zakłady usługowe i ich produkty	MEBLO-DOM, Firma Usługowo Handlowa Mirosław Dzwoniarski, Sprzedaż detaliczna pasz, koncentratów i dodatków do pasz, Hurtownia owocowo-warzywna		X	
	gastronomia	Nie zidentyfikowano			
	miejsca noclegowe	Nie zidentyfikowano			
	gospodarstwa rolne	28 prywatnych gospodarstw rolnych		X	

	uprawy hodowle	Zboża, pasieki, hodowla krów i trzody chlewnej		X	
	możliwe do wykorzystania odpady produkcyjne	Nie zidentyfikowano			
	zasoby odnawialnych energii	Panele fotowoltaiczne, produkcja pelletu		X	
ŚRODKI FINANSOWE I POZYSKIWANIE FUNDUSZY	środki udostępniane przez gminę i/lub powiat	Fundusz sołecki		X	
	środki wypracowywane	Praca własna przy realizacji działań w ramach Funduszu sołeckiego		X	
MIESZKAŃCY (KAPITAŁ SPOŁECZNY I LUDZKI)	autorytety i znane postacie we wsi	Nie zidentyfikowano			
	krajanie znani w regionie, w kraju i zagranicą	Nie zidentyfikowano			
	osoby o specyficznej lub ważnej wiedzy i umiejętnościach, m.in. studenci	Studenci		X	
	przedsiębiorcy, sponsorzy	4 firmy sponsorujące festyn z okazji Dnia dziecka		X	
	osoby z dostępem do Internetu i umiejętnościach informatycznych	Wszyscy mieszkańcy mają dostęp do Internetu		X	
	pracownicy nauki	Nie zidentyfikowano			
	związki i stowarzyszenia	Koło Gospodyń Wiejskich, koło PSL		X	
	kontakty zewnętrzne (np. z mediami)	Nie zidentyfikowano			

	współpraca zagraniczna i krajowa	Nie zidentyfikowano			
INFORMACJE DOSTĘPNE O WSI	publikatory, lokalna prasa	Lokalna prasa – Przegląd Koniński	X		
	książki, przewodniki	Krzyże i kapliczki przydrożne w Gminie Golina		X	
	strony www	Strona sołectwa na Facebooku: Lubiecz Lubiecz		X	

Zasoby – wszelkie elementy materialne i niematerialne wsi i związanego z nią obszaru, które mogą być wykorzystane obecnie ładź w przyszości w realizacji publicznych ładź prywatnych przedsięwzięć odnowy wsi. Zwrócić uwagę na elementy specyficzne i rzadkie (wyróżniające wieś).
Opracowanie: Ryszard Wilczyński

4. ANALIZA SWOT

Analiza SWOT jest jednym z podstawowych narzędzi używanych przy tworzeniu strategii. Jej wielką zaletą jest uniwersalność oraz fakt, iż do jej wykonania nie potrzeba fachowej wiedzy ani umiejętności analitycznych – konieczny jest natomiast obiektywizm oraz umiejętność spojrzenia na własne sołectwo trzeźwo i z dystansem. Dokonanie analizy SWOT pozwala na określenie uwarunkowań, które będą wzięte po uwagę przy realizacji konkretnych działań.

- analizując silne i słabe strony, przyjmowano je jako cechy wewnętrzne obszaru, zależne od mieszkańców, na które można wpływać i je zmieniać;
- szanse i zagrożenia opisują otoczenie zewnętrzne, na które mieszkańcy nie mają wpływu, ale które bezwzględnie mają związek z obecną sytuacją obszaru i mają lub mogą mieć w przyszłości znaczenie dla jego sytuacji.

Czynniki wewnętrzne pozytywne – **silne strony**, atuty wyróżniające sołectwo (ludzie, środki, tradycja i in.),

Czynniki wewnętrzne negatywne – **słabe strony**, będące konsekwencją ograniczeń zasobów.

Czynniki zewnętrzne pozytywne – **szanse**, korzystne tendencje w otoczeniu zewnętrznym danego sołectwa, które właściwie wykorzystane mogą stanowić impuls rozwojowy.

Czynniki zewnętrzne negatywne – **zagrożenia**, niekorzystne tendencje w otoczeniu zewnętrznym, które mogą być barierą dla rozwoju sołectwa.

<p style="text-align: center;">SILNE STRONY (atuty wewnętrzne)</p>	<p style="text-align: center;">SŁABE STRONY (słabości wewnętrzne)</p>
<ol style="list-style-type: none"> 1. Zwodociągowanie wsi; - S 2. Sołectwo jest oświetlone; - S 3. Utwardzone, asfaltowe drogi; - S 4. Dbalność mieszkańców o wygląd sołectwa oraz własnych posesji; - S 5. Istniejąca drewniana altana wiejska z grillem; - S 6. Istniejący plac zabaw z elementami siłowni zewnętrznej; - S 7. Boisko sportowe; - S 8. Zarybiona sadzawka przy placu rekreacyjnym; - S 9. Duży teren rekreacyjny do zagospodarowania przy altanie; - S 10. Aktywnie działające Koło Gospodyń Wiejskich; - J 11. Podejmowanie działań integracyjnych przez mieszkańców (festyny z okazji Dnia dziecka, dnia ziemniaka); - J 12. Zaangażowanie mieszkańców w prace społeczne; -J 13. Życzliwość i rozwinięta pomoc sąsiedzka; - J 14. Podejmowanie wspólnych decyzji i akceptacja ogółu mieszkańców w zakresie planowanych działań; - J 15. Kultywowanie tradycji i zwyczajów – święcenie pokarmów, nabożeństwa majowe przy krzyżu; - T 16. Obiekty kultu: krzyż przydrożny; - T 17. Atrakcyjny krajobraz przyrodniczy; - T 18. Zwiększająca się dbalność mieszkańców o ekologię; - T 19. Rozwinięta działalność gospodarcza; - B 20. Pracowici i pomysłowi mieszkańcy; - B 	<ol style="list-style-type: none"> 1. Niewystarczające zagospodarowanie terenu przy altanie wiejskiej; - S 2. Niewystarczające zaplecze integracyjne – nie ma lokalu, w którym mieszkańcy mogliby się spotykać w okresie jesienno-zimowym; - S 3. Zły stan nawierzchni boiska sportowego; - S 4. Niewystarczająca infrastruktura techniczna w zakresie odprowadzania wód deszczowych; - S 5. Niedostatecznie rozwinięta infrastruktura drogowa – nie ma chodników i asfaltowej drogi łączącej wieś Lubiecz ze Spławiem ; - S 6. Niewystarczające zabezpieczenie w zakresie usług medycznych; - S 7. Niewystarczająca oferta kulturalna, sportowa i rekreacyjna; - J 8. Niewystarczająca dbalność o upamiętnienie bohaterskiej postawy mieszkańców w czasie II wojny światowej; - T 9. Niewystarczająca oferta kultywowania dziedzictwa kulturowego wsi; - T 10. Niewystarczająca promocja sołectwa; - B

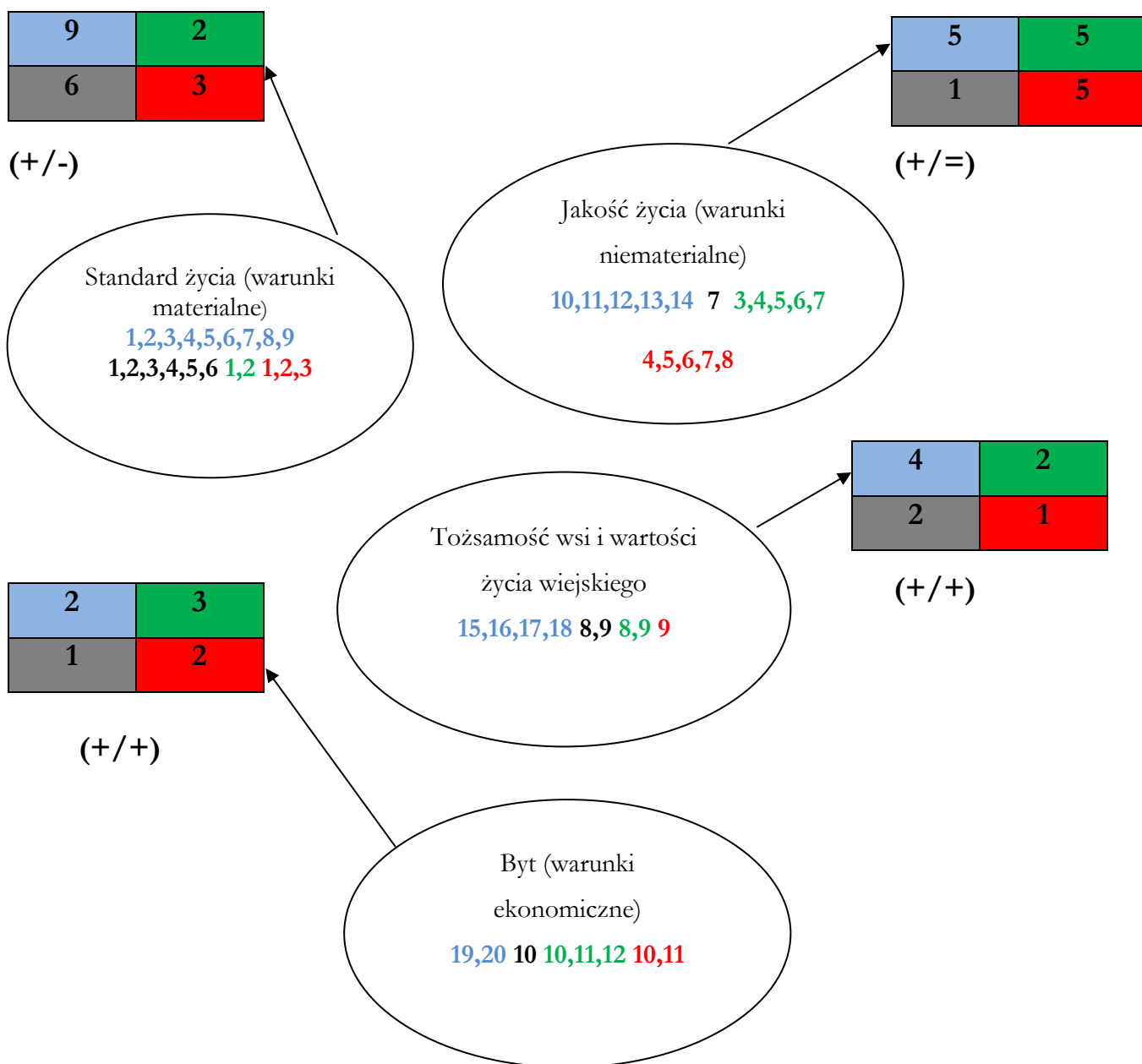
SZANSE (okazje zewnętrzne płynące z otoczenia)	ZAGROŻENIA (zagrożenia płynące z otoczenia)
<ol style="list-style-type: none"> 1. Możliwość wykorzystania środków z Funduszu Sołeckiego na rozwój wsi; - S 2. Możliwość pozyskania środków na rozwój infrastruktury społecznej ze źródeł zewnętrznych, w tym z WOW; - S 3. Możliwość współpracy z Lokalną Grupą Działania „Solidarni w Partnerstwie” w zakresie wzmocnienia integracji mieszkańców; - J 4. Bliskość miasta powiatowego z dobrą ofertą edukacyjną; - J 5. Dobra współpraca z Burmistrzem Goliny i Radnymi Rady Miejskiej; - J 6. Dobra współpraca sołectwa z organizacjami z sąsiedniej wsi – Radą rodziców oraz OSP z Przyjmy; - J 7. Dobra współpraca ze Starostwem powiatowym w Koninie; - J 8. Zwiększająca się dbałość o dziedzictwo kulturowe w skali kraju; - T 9. Możliwość korzystania z oferty warsztatowej w zakresie dziedzictwa lokalnego i tradycji oferowanej przez Lokalną Grupę Działania „Solidarni w Partnerstwie”; - T 10. Rozwój przedsiębiorczości i możliwość pozyskania środków na podejmowanie i rozwój działalności gospodarczej; - B 11. Rozwój pszczelarstwa i możliwość dywersyfikacji dochodów; - B 12. Moda na mieszkanie na wsi; - B 	<ol style="list-style-type: none"> 1. Ograniczone środki finansowe na rozwój infrastruktury okołodrogowej: pobocza, ścieżka dla pieszych, ścieżka rowerowa;- S 2. Zmniejszenie środków finansowych ze strony powiatu; - S 3. Duża kapitałochłonność potrzebnej infrastruktury; - S 4. Rozprzestrzenianie się pandemii; - J 5. Zagrożenie ze strony ruchu samochodowego na rozdzielającej wieś drodze powiatowej; - J 6. Migracja młodych ludzi; - J 7. Starzejące się społeczeństwo; - J 8. Skomplikowane procedury pozyskiwania środków finansowych na rozwój wsi; - J 9. Pogłębiające się zjawisko osłabienia więzi społecznych; - T 10. Niestabilność prawna; - B 11. Zagrożenie zamknięciem dużych zakładów (kopalnia, huta, elektrownia) i związana z tym utrata miejsc pracy; - B

5. ANALIZA POTENCJAŁU ROZWOJOWEGO WSI

Analiza potencjału rozwojowego wsi pozwala na określenie wzajemnych powiązań i wpływów czynników zdefiniowanych w analizie SWOT. Bada oddziaływanie czynników wewnętrznych na zewnętrzne oraz zewnętrznych na wewnętrzne. Analiza potencjału dokonywana jest w czterech obszarach:

1. **Standard życia (czynniki materialne).**
2. **Jakość życia (czynniki niematerialne).**
3. **Tożsamość wsi, wartości życia wiejskiego.**
4. **Byt (możliwości ekonomiczne).**

silne strony	szanse
słabe strony	zagrożenia



Standard życia: Silne strony wraz z szansami w zestawieniu ze słabymi stronami i zagrożeniami pozostają w stosunku 11/9. Korzystnie kształtuje się również obszar wewnętrzny – stosunek 9/6. Szanse do zagrożeń pozostają w stosunku 2/3. Sołectwo posiada zaplecze w zakresie infrastruktury technicznej i społecznej. Głównym miejscem integracji mieszkańców jest altana grillowa, plac zabaw i boisko sportowe. Problemem dla mieszkańców jest fakt, iż altana jest użytkowana głównie latem. Mieszkańcy nie mają miejsca, gdzie mogliby się spotykać w okresie jesienno-zimowym. Niewystarczająco zagospodarowany jest również teren przy altanie, a nawierzchnia boiska wymaga rekultywacji. Szansą dla sołectwa są możliwości pozyskania środków finansowych na rozwój infrastruktury technicznej i społecznej ze środków zewnętrznych, w tym z WOW oraz możliwość wykorzystania Funduszu sołectkiego na rozwój wsi.

Jakość życia: Obszar wewnętrzny pozostaje w stosunku 5/1, a zewnętrzny - 5/5. Silne strony wraz z szansami w zestawieniu ze słabymi stronami i zagrożeniami pozostają w stosunku 10/6.

Na uwagę zasługuje aktywnie działające Koło Gospodyń Wiejskich i zaangażowanie mieszkańców w prace społeczne, ich wzajemna życzliwość i rozwinięta pomoc sąsiedzka. W sołectwie podejmowane są działania integracyjne. Niewystarczająca jest natomiast oferta kulturalna, sportowa i rekreacyjna. Szansą dla sołectwa jest bliskość miasta powiatowego z dobrą ofertą edukacyjną i możliwość pozyskania środków na aktywizację i integrację ze Stowarzyszenia „Solidarni w Partnerstwie” oraz dobre relacje z władzami gminnymi, powiatowymi oraz mieszkańcami sąsiednich gmin.

Tożsamość wsi, wartości życia wiejskiego: Czynniki wewnętrzne kształtują się w stosunku 4/2, obszar zewnętrzny - 2/1. Korzystnie kształtuje się stosunek silnych stron wraz z szansami w zestawieniu ze słabymi stronami i zagrożeniami - 6/3. Mieszkańcy kultywują tradycje i zwyczaje (święcenie pokarmów, nabożeństwa majowe). Jednak oferta w zakresie dziedzictwa kulturowego wsi oraz dbałość o upamiętnienie bohaterskiej postawy mieszkańców wsi w okresie II wojny światowej są niewystarczające. Szansą dla sołectwa jest zwiększająca dbałość o ochronę dziedzictwa kulturowego w skali kraju oraz możliwość współpracy z Lokalną Grupą Działania „Solidarni w Partnerstwie”.

Byt: Czynniki wewnętrzne pozostają w stosunku 2/1, czynniki zewnętrzne również są na plus - 3/2. Silne strony wraz z szansami w zestawieniu ze słabymi stronami i zagrożeniami pozostają w stosunku 5/3. Na terenie sołectwa rozwinięta jest działalność gospodarcza. Mieszkańców cechuje pracowitość i pomysłowość. Niewystarczająca jest natomiast promocja wsi. Szansą dla sołectwa jest rozwój przedsiębiorczości, rozwój pszczelarstwa, możliwość dywersyfikacji dochodów, oraz moda na mieszkanie na wsi.

6. WIZJA WSI

Lubiecz – wieś pomysłowych, pracowitych, społecznie aktywnych i szczęśliwych ludzi

Lubiecz to spokojna wieś o atrakcyjnym krajobrazie przyrodniczym. Zamieszkują ją pracowici i zintegrowani ludzie, którzy chętnie angażują się zarówno w życie swojej wsi jak i pomoc sąsiedzką. Są szczęśliwi i pogodni. Z pozytywnym nastawieniem i energią podejmują działania, które sprawiają, że ich wieś jest przyjazna i otwarta na nowych mieszkańców. Kultywują stare zwyczaje i tradycje. Pielęgnują także pamięć o bohaterskiej postawie mieszkańców Lubcza podczas II wojny światowej. Skutecznie wdrażają proekologiczne rozwiązania i dbają o estetykę swojej wioski.

Lubiecz to sołectwo z nowoczesną infrastrukturą sportową, rekreacyjną, kulturalno-społeczną i techniczną. Mieszkańcy mając poczucie bezpieczeństwa chętnie się integrują w wiejskiej świetlicy, aktywnie także spędzają czas na nowopowstałej ścieżce rowerowej i zagospodarowanym terenie rekreacyjnym w centrum wsi, nad zarybioną sadzawką .

Największym zasobem sołectwa są ludzie, którzy je zamieszkują - zainteresowani rozwojem swojej miejscowości i potrafiący skutecznie różnicować działania w kierunku nierolniczym.

7. PROGRAM DŁUGOTERMINOWY ODNOWY WSI

Wizja wsi (hasłowa): Lubiecz – wieś pomysłowych, pracowitych, społecznie aktywnych i szczęśliwych ludzi

I. Plan rozwoju			II. Program rozwoju
1. CELE Co trzeba osiągnąć by urzeczywistnić wizję naszej wsi?	2. Co nam pomoże osiągnąć cele? (zasoby, silne strony, szanse)	3. Co nam może przeszkodzić? (słabe strony, zagrożenia)	Projekty, przedsięwzięcia jakie wykonamy?
	ZASOBY: których użyjemy ATUTY: silne strony i szanse jakie wykorzystamy	BARIERY: Słabe strony jakie wyeliminujemy Zagrożenia jakich unikniemy	
A. TOŻSAMOŚĆ WSI I WARTOŚCI ŻYCIA WIEJSKIEGO			
1. Budowanie tożsamości i poczucia wspólnoty oraz kultywowanie lokalnych tradycji i historii.	Aktywnie działające Koło Gospodyń Wiejskich, podejmowanie działań integracyjnych przez mieszkańców, zaangażowanie mieszkańców w prace społeczne, życzliwość i rozwinięta pomoc sąsiedzka, podejmowanie wspólnych decyzji i akceptacja ogółu mieszkańców w zakresie planowanych działań, kultywowanie tradycji i zwyczajów, obiekty kultu, atrakcyjny krajobraz przyrodniczy, zwiększająca się dbałość mieszkańców o ekologię, zwiększająca się dbałość o dziedzictwo kulturowe w skali kraju, możliwość korzystania z oferty warsztatowej oferowanej przez Lokalną Grupę Działania „Solidarni w Partnerstwie”.	Niewystarczająca dbałość o upamiętnienie bohaterskiej postawy mieszkańców w czasie II wojny światowej, niewystarczająca oferta kultywowania dziedzictwa kulturowego wsi.	1.1 Budowa obelisku upamiętniającego wydarzenia z okresu II wojny światowej. 1.2 Międzypokoleniowe ogniska połączone ze śpiewem pieśni patriotycznych. 1.3 Warsztaty z plecenia wieńcy dożynkowych dla młodszego pokolenia. 1.4 Organizacja warsztatów kulinarnych – tradycyjna polska kuchnia. 1.5 Organizacja warsztatów dotyczących produkcji nalewek. 1.6 Warsztaty z przyrządzania przetworów. 2.1 Warsztaty z zakresu projektowania i aranżacji przydomowych ogrodów. 2.2 Organizacja spotkań dotyczących odnawialnych źródeł energii.
2. Zwiększenie świadomości przyrodniczej oraz znaczenia działań proekologicznych wśród mieszkańców.			

B. STANDARD ŻYCIA			
<p>1. Poprawa stanu i rozwój infrastruktury społecznej i rekreacyjno-wypoczynkowej.</p> <p>2. Poprawa stanu i rozwój infrastruktury technicznej.</p>	<p>Dbłość mieszkańców o wygląd sołectwa oraz własnych posesji, istniejąca drewniana altana grillowa, istniejący plac zabaw z elementami siłowni zewnętrznej, boisko sportowe, zarybiona sadzawka, duży teren rekreacyjny do zagospodarowania, zaangażowanie mieszkańców w prace społeczne, życzliwość i rozwinięta pomoc sąsiedzka, podejmowanie wspólnych decyzji i akceptacja ogółu mieszkańców, możliwość wykorzystania środków z funduszu sołectkiego i WOW.</p>	<p>Niewystarczające zagospodarowanie terenu przy altanie, niewystarczające zaplecze integracyjne, zły stan nawierzchni boiska, niewystarczająca infrastruktura techniczna w zakresie odprowadzania wód, niedostatecznie rozwinięta infrastruktura drogowa, ograniczone środki na rozwój infrastruktury, zmniejszenie środków, finansowych z powiatu, duża kapitałochłonność potrzebnej infrastruktury.</p>	<p>1.1 Budowa świetlicy kontenerowej. 1.2 Rekultywacja boiska sportowego i doposażenie terenu rekreacyjnego. 1.3 Budowa ścieżki rowerowej. 1.4 Zakup elementów siłowni zewnętrznej. 1.5 Zakup wyposażenia świetlicy kontenerowej. 1.6 Zakup sprzętu nagłaśniającego do świetlicy. 2.1 Budowa chodnika. 2.2 Budowa systemu odprowadzającego wody opadowe.</p>
C. JAKOŚĆ ŻYCIA			
<p>1. Wzrost aktywności i integracji oraz zwiększenie oferty kulturalnej i rekreacyjno-turystycznej</p> <p>2. Zwiększenie poczucia bezpieczeństwa mieszkańców sołectwa.</p>	<p>Aktywnie działające Koło Gospodyń Wiejskich, podejmowanie działań integracyjnych przez mieszkańców, zaangażowanie mieszkańców w prace społeczne, życzliwość i rozwinięta pomoc sąsiedzka, podejmowanie wspólnych decyzji, współpraca z Lokalną Grupą Działania „Solidarni w Partnerstwie”, dobra współpraca z Burmistrzem Goliny, Radnymi Rady Miejskiej i organizacjami z sąsiedniej wsi.</p>	<p>Niewystarczające zabezpieczenie w zakresie usług medycznych, niewystarczająca oferta kulturalna, sportowa i rekreacyjna, starzejące się społeczeństwo, pogłębiające się zjawisko osłabienia więzi społecznych.</p>	<p>1.1 Zorganizowanie sołectkiego festynu. 1.2 Organizacja wyjazdów integracyjnych i wycieczek krajoznawczych. 1.3 Zorganizowanie rajdu sołectkiego. 1.4 Organizacja imprez okolicznościowych: Dzień Dziecka, Dzień Kobiet, dożynki. 1.5 Organizacja Święta Pieczonego Ziemniaka. 1.6 Organizacja zajęć fitness. 1.7 Organizacja wyjazdów do kina i teatru. 2.1 Szkolenie z pierwszej pomocy przedmedycznej. 2.2 Organizacja kursu samoobrony. 2.3 Warsztaty w zakresie zdrowego żywienia.</p>

D. BYT

<p>1. Zwiększenie przedsiębiorczości mieszkańców.</p> <p>2. Promocja sołectwa.</p>	<p>Atrakcyjny krajobraz przyrodniczy, rozwinięta działalność gospodarcza, pracowici i pomysłowi mieszkańcy, rozwój przedsiębiorczości i możliwość pozyskania środków na podejmowanie i rozwój działalności gospodarczej, rozwój pszczelarstwa i możliwość dywersyfikacji dochodów.</p>	<p>Zagrożenie zamknięcia dużych zakładów (kopalnia, huta, elektrownia) i związana z tym utrata miejsc pracy, niewystarczająca promocja sołectwa.</p>	<p>1.1 Organizacja szkoleń dla mieszkańców z zakresu agroturystyki.</p> <p>1.2 Organizacja szkoleń dla mieszkańców z zakresu produktu lokalnego i sprzedaży bezpośredniej.</p> <p>1.3 Szkolenia z zakresu pozyskiwania środków unijnych.</p> <p>1.4 Szkolenia florystyczne.</p> <p>1.5 Organizacja kursu carvingu.</p> <p>1.6 Organizacja szkolenia kosmetycznego.</p> <p>2.1 Promocja na Festynach tematycznych oraz sprzedaż produktów wytworzonych przez mieszkańców w ramach KGW.</p> <p>2.2 Aktywne prowadzenie Fanpage'a.</p>
--	--	--	---

8. PROGRAM KRÓTKOTERMINOWY ODNOWY WSI na OKRES – II lata

Kluczowy problem	Odpowiedź	Propozycja projektu	Czy nas stać na realizację? (tak/nie)		Punktacja	Hierarchia
			Organizacyjnie	Finansowo		
Co nas najbardziej zintegruje?	Wspólna praca	Prace porządkowe i przygotowawcze przy budowie świetlicy	TAK	TAK	2+2+2+2+2+2=12	IV
Na czym nam najbardziej zależy?	Na zachowaniu lokalnej tożsamości	Budowa obelisku upamiętniającego wydarzenia z okresu II wojny światowej	TAK	NIE	3+3+3+3+3+3=18	III
Co nam najbardziej przeszkadza?	Niewystarczające zaplecze aktywnej integracji	Rekultywacja boiska sportowego i doposażenie terenu rekreacyjnego	NIE	NIE	4+4+4+4+4+4=24	II
Co najbardziej zmieni nasze życie?	Utworzenie miejsca spotkań w okresie jesienno-zimowym	Budowa świetlicy kontenerowej	NIE	NIE	5+5+5+5+5+5=30	I
Co nam przyjdzie najłatwiej?	Organizacja wspólnych przedsięwzięć	Zorganizowanie festynu sołectkiego	TAK	TAK	1+1+1+1+1+1=6	V

Na realizację jakiego projektu planujemy pozyskać środki zewnętrzne?

Z jakich źródeł? (Maksymalnie 3 propozycje uszeregowane według ważności)

1. Budowa świetlicy kontenerowej - Wielkopolska Odnowa Wsi, Gmina Golina, Fundusz Sołecki.
2. Rekultywacja boiska sportowego i doposażenie terenu rekreacyjnego - Wielkopolska Odnowa Wsi, Gmina Golina, Fundusz Sołecki.
3. Budowa obelisku upamiętniającego wydarzenia z okresu II wojny światowej – Fundusz Inicjatyw Obywatelskich (FIO) – Wielkopolska Wiara, Fundusz Sołecki

Podpisy przedstawicieli Grupy Odnowy Wsi
uczestniczących w przygotowaniu dokumentu:

1. **Roman Skąpski**
2. **Bożena Koszarek**
3. **Sylwester Simiński**
4. **Mirosław Dzwoniarski**
5. **Błażej Szymankowski**
6. **Ewa Kujawa**

Podpisy moderatorów odnowy wsi:

1. **Magdalena Fabiniak**
2. **Maria Nowak**



Załącznik Nr 7 do uchwały Nr XXIX/181/2021
Rady Miejskiej w Golinie
z dnia 25 lutego 2021 r.

SOŁECKA STRATEGIA ROZWOJU WSI ROSOCHA

w gminie Golina

Dokument sporządzony przez przedstawicieli Grupy odnowy wsi:
**Urszulę Furmaniak, Karola Furmaniak, Sylwię Magdziarz, Joannę
Dopytalską, Ryszarda Kruszyna, Krzysztofa Karczewskiego, Norberta Hyży**

z udziałem moderatorów:
Marii Nowak i Magdaleny Fabiniak

Październik 2019

SPIS TREŚCI

1. WPROWADZENIE	3
2. KARTA DIAGNOZY ZAAWANSOWANIA ODNOWY WSI	4
3. ANALIZA ZASOBÓW	9
4. ANALIZA SWOT	14
5. ANALIZA POTENCJAŁU ROZWOJOWEGO WSI	15
6. WIZJA WSI	17
7. PROGRAM DŁUGOTERMINOWY ODNOWY WSI	18
8. PROGRAM KRÓTKOTERMINOWY ODNOWY WSI na OKRES październik 2019 – październik 2021	20

*„Połączenie sił to początek,
pozostanie razem to postęp,
wspólna praca to sukces”*

Henry Ford

1. WPROWADZENIE

Solecka Strategia Rozwoju jest efektem pracy mieszkańców Rosocha, biorących udział w warsztatach realizowanych w ramach regionalnego programu Urzędu Marszałkowskiego Województwa Wielkopolskiego: „Wielkopolska Odnowa Wsi 2013-2020”. W ramach programu wspierane są oddolne inicjatywy sołeckie zarówno w zakresie poprawy infrastruktury społecznej, ale także poprawy szeroko rozumianej jakości życia.

Odnowa wsi nie jest możliwa bez zaangażowania mieszkańców, dobrej współpracy sołectwa z gminą i organizacjami pozarządowymi działającymi na jego terenie, odpowiedzialności społeczności lokalnej za wspólnotę oraz solidarnej pracy na rzecz sołectwa. Niezwykle istotna w procesie odnowy wsi jest także umiejętność zidentyfikowania i wykorzystania czynników rozwoju lokalnego, zarówno zasobów ludzkich, przyrodniczych, kulturowych, surowcowych i majątkowych, jak też czynników wyróżniających. Temu służy właśnie proces partycypacyjnego budowania strategii sołeckiej, która ma wyznaczyć metody postępowania zmierzające do poprawy warunków życia mieszkańców, ochrony dziedzictwa kulturowego wsi i zachowania jej tożsamości. Strategia jest drogą do wytyczonego celu, stanu jaki zamierza osiągnąć sołectwo w określonej perspektywie czasowej. Jej celem jest skoordynowanie działań, właściwe ich zaplanowanie i wykorzystanie potencjału rozwojowego sołectwa, jego specyfiki i niepowtarzalnych walorów, przy jednoczesnym zachowaniu tożsamości i wartości związanych z życiem na wsi.

W procesie pracy nad strategią zrealizowane zostały następujące zadania:

- przeprowadzono wizję lokalną celem poznania zasobów sołectwa i zapoznania z grupą odnowy wsi;
- dokonano analizy zasobów i ustalono cechy wyróżniające;
- przeprowadzono analizę SWOT sołectwa i analizę potencjału rozwojowego;
- sformułowano wizję hasłową i opisową wsi oraz opracowano listę kluczowych zadań do realizacji w horyzoncie: krótkoterminowym oraz długoterminowym.

2. KARTA DIAGNOZY ZAAWANSOWANIA ODNOWY WSI

wraz ze sprawozdaniem z wizji w terenie

Gmina: Golina

Sołectwo: Rosocha

Liczba mieszkańców: 652

Faza odnowy	Zakres działań	*	Rozwój organizacyjny	*	Sterowanie rozwojem	*
	brak działań		istnieje tylko rada sołecka		brak planowania działań w wymiarze całej wsi	
	działania fragment. lub dotyczące wąskiej grupy		rozproszone działanie organizacji			
A Inicjalna	działania spontaniczne	X	zawiązana grupa odnowy wsi	X	opracowanie planu i programu odnowy dla całej wsi	
	porządkowanie wsi	X				
	projekty startowe (z programu krótkoterminowego)		podejmuje się kroki na rzecz skoordynowania działań organizacji we wsi	X	planowanie w krótkim horyzoncie czasowym	X
	przekonywanie mieszkańców do idei odnowy wsi i integrowanie wokół pierwszych przedsięwzięć	X				

B Początkowa	różnorodne projekty (z programu długoterminowego) nastawione na usunięcie podstawowych barier i zaspokojenie głównych potrzeb		liczna grupa odnowy wsi (skupia przedstawicieli organizacji i instytucji)	systematyczne planowanie działań, (np. roczne plany rzeczowo-finansowe, kalendarze imprez)	
			zawiązane stowarzyszenie na rzecz rozwoju (odnowy) wsi	wykorzystywanie gminnych instrumentów wsparcia	X
	pobudzenie mieszkańców do odnowy własnych posesji		skoordynowane działanie organizacji obecnych we wsi	proste instrumenty komunikacji wewnętrznej	
C Zaawansowana	projekty jakościowo zmieniające kluczowe obszary życia oraz kształtujące strukturę wsi		„koalicja” organizacji i instytucji na rzecz odnowy wsi	projektowanie działań (projekty)	
				pozyskiwanie środków zewnętrznych	
	projekty wyróżniające wieś, kształtuje się centrum wiejskie		liczne stowarzyszenie odnowy wsi	systematyczne planowanie rozwoju (aktualizowanie planu i programu odnowy wsi)	
	powszechne zaangażowanie mieszkańców w projekty publiczne		animacja aktywności poszczególnych grup mieszkańców	rozwinięta komunikacja wewnętrzna	
				promocja wsi	
powszechna odnowa prywatnych posesji					

D Całościowa	lokalnie oraz regionalnie powiązane ze sobą projekty wywołujące efekt synergiczny (nacisk na tworzenie miejsc pracy)		stowarzyszenie odnowy wsi instytucją rozwoju lokalnego (Centrum Aktywności Lokalnej)		kompleksowe i szczegółowe planowanie przestrzenne	
	uksztaltowane „centrum wiejskie”		rozwój wsi oparty na aktywności kluczowych grup mieszkańców (rolników, przedsiębiorców, młodzieży, kobiet) i stowarzyszeń		powszechny udział grup mieszkańców w strategicznym planowaniu rozwoju	
	świadome kształtowanie czynników rozwoju (np. wykorzystania odnawialnych energii)			rozwinięta promocja oraz komunikacja z otoczeniem		
	projekty kreujące „wieś tematyczną”			instrumenty wsparcia działań prywatnych		
	dostosowanie projektów prywatnych do programu odnowy wsi					

Wstaw X gdy spełnia warunek

Sprawozdanie z wizji w terenie

Wizję lokalną przeprowadzono w sołectwie Rosocha w dniu: 11.10.2019r.

Uczestnicy: – Urszula Furmaniak, Sylwia Magdziarz

Rosocha to wieś położona w województwie wielkopolskim, w powiecie konińskim, w gminie Golina. Usytuowana jest w kierunku północno-wschodnim od Goliny.

Rosocha to sołectwo, na które składa się kilka rozproszonych wsi (Rosocha, Rosocha Pierwsza, Rosocha Druga, Rosocha Trzecia, Rosocha Kolonia, Zarzyn). Na terenie sołectwa znajduje się kilka starych, wyschniętych i porośniętych krzewami, basenów przeciwpożarowych, które po oczyszczeniu i wyrównaniu tereny mogą służyć pod lokalizację małej infrastruktury typu plac zabaw, czy siłownia zewnętrzna.

Na terenie sołectwa znajduje się zabytkowy cmentarz ewangelicko-augsburski z połowy XIX wieku. Cmentarz jest porośnięty krzewami i chwastami, nagrobki są mało widoczne.

Na infrastrukturę publiczną sołectwa składa się: budynek OSP, w którym znajduje się sala z zapleczem i garaż. Przy świetlicy znajduje się duży ogrodzony plac. We wsi aktywnie działa Ochotnicza Straż Pożarna. Z przeprowadzonej wizji w terenie sporządzono dokumentację fotograficzną.

Data: 11.10.2019

Sporządziły: Maria Nowak i Magdalena Fabiniak

Zdjęcia



3. ANALIZA ZASOBÓW

Celem analizy zasobów jest określenie posiadanych zasobów zarówno ludzkich, przyrodniczych, kulturowych, majątkowych, jak też czynników wyróżniających, które można obecnie, bądź w przyszłości wykorzystać w realizacji przedsięwzięć zmierzających do odnowy wsi.

ANALIZA ZASOBÓW – część I					
RODZAJ ZASOBU*		Opis (nazwanie) zasobu jakim wieś dysponuje	Znaczenie zasobu (odpowiednio wstaw X)		
			MAŁE	DUŻE	WYRÓZNIAJĄCE
PRZYRODNICZY	walory krajobrazu, rzeźby terenu	Teren nizinny, płaski z niewielkimi pagórkami pomorenowymi			X
	stan środowiska	Dobry, duża odległość od ewentualnych źródeł zanieczyszczeń			X
	walory klimatu	Klimat umiarkowany		X	
	walory szaty roślinnej	Mieszanka pól uprawnych oraz lasów			X
	cenne przyrodniczo obszary lub obiekty	Bezpośrednie sąsiedztwo rezerwatu Puszcza Bieniszewska			X
	świat zwierzęcy (ostoje, siedliska)	Liczne stada saren, zające, bażanty, występujące głównie na pograniczu lasów i pól		X	
	wody powierzchniowe (cieki, rzeki, stawy)	Staw kamionka, prywatne stawy przy posesjach	X		
	wody podziemne				
	gleby	Piaszczyste V-VI klasa	X		
	kopaliny	Występują żwiry	X		
	walory geotechniczne				
KULTUROWY	walory architektury	W większości nowe domy jednorodzinne		X	
	walory przestrzeni wiejskiej publicznej	Świetlica wiejska w budynku OSP, remiza, plac przy świetlicy			X

walory przestrzeni wiejskiej prywatnej	Zadbane posesje		X	
zabytki i pamiątki historyczne	Cmentarz poniemiecki z połowy XIX wieku			X
osobliwości kulturowe				
miejsca, osoby i przedmioty kultu	Dwa krzyże przydrożne, kapliczka na obrzeżach lasu		X	
święta, odpusty, pielgrzymki	Odpust parafialny w Kawnicach i sąsiednim klasztorze kamedułów w Bieniszewie	X		
tradycje, obrzędy, gwara	Tradycyjnie organizowany festiwal dyni i ziemniaka		X	
legendy, podania i fakty historyczne	Przez teren sołectwa prawdopodobnie przebiegał szlak bursztynowy	X		
przekazy literackie				
ważne postacie i przekazy historyczne				
specyficzne nazwy	Maniusin, Zarzyn, Parcele, Stary Trakt	X		
specyficzne potrawy	Potrawy z dyni i ziemniaka		X	
dawne zawody				
zespoły artystyczne, twórcy	Rękodzieło z metalu i drewna		X	

ANALIZA ZASOBÓW – część II

RODZAJ ZASOBU	Opis (nazwanie) zasobu jakim wieś dysponuje	Znaczenie zasobu (odpowiednio wstaw X)		
		MAŁE	DUŻE	WYRÓŻNIAJĄCE
OBIEKTY I TERENY	działki pod zabudowę mieszkaniową	X		
	działki pod domy letniskowe	X		
	działki pod zakłady usługowe i przemysł			
	pustostany mieszkaniowe			

	pustostany przemysłowe					
	tradycyjne nieużytkowane obiekty gospodarskie (stodoły, spichlerze, kuźnie, młyny, itp.)					
INFRASTRUKTURA SPOŁECZNA	placze publicznych spotkań, festynów	Plac przy remizie OSP		X		
	sale spotkań, świetlice, kluby	Świetlica wiejska		X		
	miejsca uprawiania sportu	Plac przy remizie OSP	X			
	miejsca rekreacji					
	ścieżki rowerowe, szlaki turystyczne	Wytyczony na terenie sołectwa szlak rowerowy			X	
	szkoły					
	przedszkola					
	biblioteki					
	placówki opieki społecznej					
	placówki służby zdrowia					
INFRASTRUKTURA TECHNICZNA	wodociąg, kanalizacja	Wodociąg, oczyszczalnia przydomowa		X		
	drogi (nawierzchnia, oznakowanie, oświetlenie)	Drogi asfaltowe częściowo oświetlone, drogi nieutwardzone		X		
	chodniki, parkingi					
	sieć telefoniczna i dostępność Internetu	Sieć telefoniczna i internetowa w pełni dostępna.	X			
	telefon komórkowa	Ogólniedostępna	X			
	Internet szerokopasmowy	Dostępny			X	
	transport publiczny: a) kolej (przystanki) b) autobus (przystanki)	a) w odległości 1,5 km			X	
		b) 3 przystanki autobusowe dla dzieci szkolnych			X	
inne	Organizowane cykliczne imprezy: festiwal dyni i ziemniaka, rajd rowerowy, Dzień Dziecka, festyn rodzinny			X		
ANALIZA ZASOBÓW – część III						
RODZAJ ZASOBU	Opis (nazwanie) zasobu jakim wieś dysponuje	Znaczenie zasobu (odpowiednio wstaw X)				
		MAŁE	DUŻE	WYRÓŻNIAJĄCE		
K A,	miejsca pracy (gdzie, ile?)	Gospodarstwa rolne		X		

	znane firmy produkcyjne i zakłady usługowe i ich produkty	Ogrodnictwo, sady i warzywa	X		
	gastronomia				
	miejsca noclegowe				
	gospodarstwa rolne	Małe, nieliczne gospodarstwa rolne	X		
	uprawy hodowle	Uprawy zbóż, ziemniaków, hodowle bydła	X		
	możliwe do wykorzystania odpady produkcyjne				
	zasoby odnawialnych energii	Prywatne instalacje fotowoltaiczne	X		
ŚRODKI FINANSOWE I POZYSKIWANIE FUNDUSZY	środki udostępniane przez gminę i/lub powiat	Fundusz Sołecki		X	
	środki wypracowywane	Praca społeczna mieszkańców		X	
MIESZKAŃCY (KAPITAŁ SPOŁECZNY I LUDZKI)	autorytety i znane postacie we wsi	Radna, sołtys z radą sołecką, zarząd OSP		X	
	krajanie znani w regionie, w kraju i zagranicą				
	osoby o specyficznej lub ważnej wiedzy i umiejętnościach, m.in. studenci	Mechanik, elektryk automatyk, spawacz	X		
	przedsiębiorcy, sponsorzy	Fryzjerstwo, usługi transportowe			

	osoby z dostępem do Internetu i umiejętnościach informatycznych	Internet ogólnodostępny		X	
	pracownicy nauki				
	związki i stowarzyszenia	OSP		X	
	kontakty zewnętrzne (np. z mediami)	Media lokalne	X		
	współpraca zagraniczna i krajowa				
INFORMACJE DOSTĘPNE O WSI	publikatory, lokalna prasa				
	książki, przewodniki	Kronika OSP Rosocha			
	strony www	Strona OSP			

Zasoby – wszelkie elementy materialne i niematerialne wsi i związanego z nią obszaru, które mogą być wykorzystane obecnie bądź w przyszłości w realizacji publicznych bądź prywatnych przedsięwzięć odnowy wsi. Zwrócić uwagę na elementy specyficzne i rzadkie (wyróżniające wieś).
Opracowanie: Ryszard Wilczyński

4. ANALIZA SWOT

<p style="text-align: center;">SILNE STRONY (atuty wewnętrzne)</p>	<p style="text-align: center;">SŁABE STRONY (słabości wewnętrzne)</p>
<ol style="list-style-type: none"> 1. Zintegrowana i aktywna grupa mieszkańców. 2. Współpraca radnej, sołtysa, rady sołeckiej i OSP. 3. Ochotnicza Straż Pożarna. 4. Dobrze wyposażony budynek świetlicy wiejskiej z zapleczem kuchennym. 5. Ogródzony plac przy świetlicy (25 arów), garaż, namioty, stoły i ławki. 6. Mała odległość do stacji PKP. 7. Infrastruktura drogowa (nawierzchnie bitumiczne, utwardzone i gruntowe). 8. Częściowe oświetlenie dróg. 9. Sąsiedztwo rezerwatu Puszcza Bieniszewska. 10. Bliskość klasztoru Kamedułów i sanktuarium Matki Bożej Pocieszenia. 11. Zabytkowy cmentarz ewangelicki z XIX w. 12. Wytyczony szlak rowerowy. 13. Kilka działek o pow. 3ary do wykorzystania. 14. Potencjalne tereny pod zabudowę mieszkaniową i usługową. 15. Cykliczna organizacja imprez typu festyny, rajdy, święto dyni. 16. Linia wysokiego napięcia 400Kw. 	<ol style="list-style-type: none"> 1. Konieczna dalsza poprawa stanu dróg. 2. Potrzeba rozbudowy oświetlenia. 3. Konieczność budowy sieci kanalizacyjnej i gazowej. 4. Niewystarczająca ilość ścieżek pieszo-rowerowych. 5. Rozproszona zabudowa. 6. Duże rozdrobnienie gospodarstw rolnych. 7. Przecinająca sołectwo linia wysokiego napięcia 8. Konieczność renowacji cmentarza ewangelickiego. 9. Zbyt wąskie drogi. 10. Brak infrastruktury sportowo-rekreacyjnej. 11. Nieczynne rowy melioracyjne. 12. Zły stan techniczny świetlicy wiejskiej. 13. Wyposażenie zaplecza kuchennego w świetlicy niedostosowane do obecnych standardów. 14. Potrzeba budowy garażu dla wozu bojowego OSP. 15. Występowanie pokryć dachowych z azbestu. 16. Zbyt mały plac przy świetlicy.

<p style="text-align: center;">SZANSE (okazje zewnętrzne płynące z otoczenia)</p>	<p style="text-align: center;">ZAGROŻENIA (zagrożenia płynące z otoczenia)</p>
<ol style="list-style-type: none"> 1. Możliwość pozyskiwania funduszy zewnętrznych. 2. Współpraca z LGD "Solidarni w Partnerstwie". 3. Dostępne środki z Wielkopolskiej Odnowy Wsi. 	<ol style="list-style-type: none"> 1. Duże natężenie hałasu spowodowane przez przejeżdżające pociągi (bezpośrednio przy trasie). 2. Mało środków inwestycyjnych w budżecie gminy.

5. ANALIZA POTENCJAŁU ROZWOJOWEGO WSI

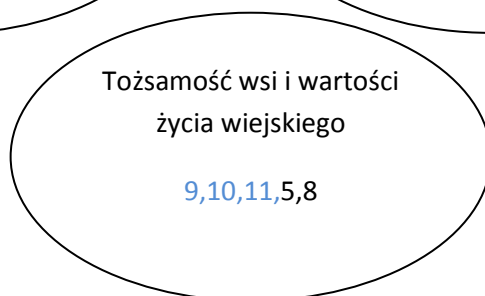
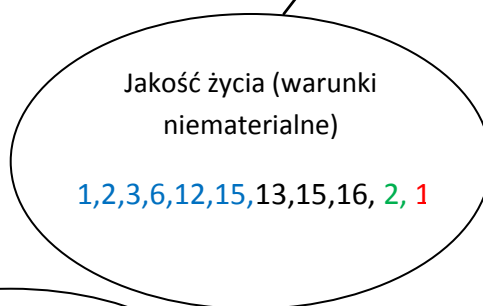
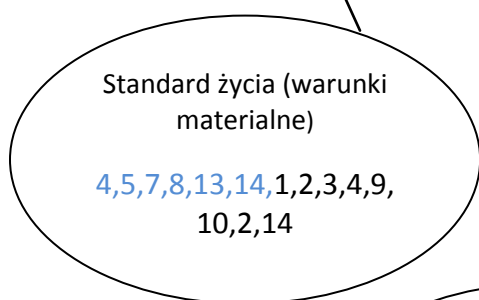
silne strony	szanse
słabe strony	zagrożenia

6	0
8	0

(-/=)

6	1
3	1

(+/=)

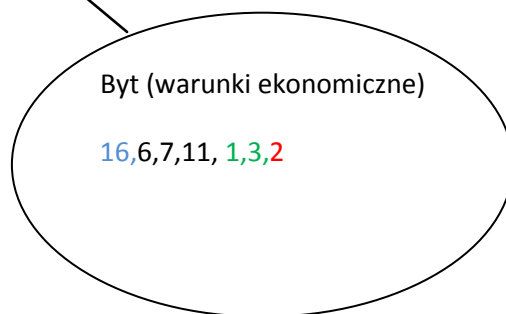


3	0
2	0

(+/=)

1	2
3	1

(-/+)



Standard życia: Obszar na minus. Silne strony 6 w zestawieniu ze słabymi stronami 8 oraz brakiem szans i zagrożeń. Niekorzystnie więc kształtuje się obszar wewnętrzny – stosunek 6/8. W sołectwie zapewniona jest podstawowa infrastruktura techniczna i społeczna. Problemem jest brak infrastruktury rekreacyjno-sportowej oraz część dróg z nawierzchnią gruntową, bez chodników i oświetlenia.

Jakość życia: Obszar kształtuje się pozytywnie. Obszar wewnętrzny pozostaje w stosunku 6/3, a zewnętrzny 1/1. Silne strony wraz z szansami w zestawieniu ze słabymi stronami i zagrożeniami pozostają w stosunku 7/4. Najslabszą stroną obszaru jest wyposażenie zaplecza kuchennego w świetlicy niedostosowane do obecnych standardów oraz zbyt mały plac przy świetlicy, co jest problemem przy cyklicznej organizacji imprez o zasięgu gminnym (mocna strona).

Tożsamość wsi, wartości życia wiejskiego: Obszar o przewadze mocnych stron. Czynniki wewnętrzne kształtują się w stosunku 3/2, obszar zewnętrzny nie był poruszany w analizie SWOT. Stosunek silnych stron wraz z szansami w zestawieniu ze słabymi stronami i zagrożeniami, kształtuje się więc - 3/2. Obszar charakteryzuje się sąsiedztwem Puszczy Bieniszewskiej oraz klasztoru kamedułów i sanktuarium Matki Bożej Pocieszenia, natomiast w samym sołectwie leży zabytkowy cmentarz ewangelicko-augsburski, niestety wymagający rekultywacji.

Byt: Czynniki wewnętrzne na minus – stosunek 1/3, czynniki zewnętrzne na plus – stosunek 2/1. Silne strony wraz z szansami w zestawieniu ze słabymi stronami i zagrożeniami pozostają w stosunku 3/4.

Silną stroną sołectwa jest przebiegająca przez wieś linia wysokiego napięcia, która w przypadku bezpośredniego sąsiedztwa jest też słabą stroną. Szansą są fundusze unijne, LGD i programy Wielkopolskiej Odnowy Wsi, natomiast słabą stroną jest duże rozdrobnienie gospodarstw rolnych, a zagrożeniem - mało środków inwestycyjnych w budżecie gminy.

6. WIZJA WSI

„Wspólna praca i ambicja, to Rosochy jest tradycja”

Rosocha to wieś, szczęśliwych i zintegrowanych mieszkańców. Młodzi ludzie mają dobrą pracę w pobliżu miejsca zamieszkania. Dzieci i młodzież spędzają swój wolny czas na placu zabaw i siłowni zewnętrznej. Wszyscy chętnie angażują się w organizację festynów, zawodów międzysoleckich i innych form aktywnego wypoczynku.

Nowoczesna infrastruktura rekreacyjna sprzyja też organizacji imprez integracyjnych, na których królują tradycyjne potrawy, w tym lokalne specjały z ziemniaków i dyni.

Z		G				
G		O	G	O		Z
R	O	S	O	C	H	A
A	T	P	Ś	H	O	R
N	W	O	C	O	N	A
I	A	D	I	C	O	D
	R	A	N	Z	R	N
	C	R	N	Y	O	I
	I	N	I		W	
		I			I	

7. PROGRAM DŁUGOTERMINOWY ODNOWY WSI

Wizja wsi: Wspólna praca i ambicja, to Rosochy jest tradycja .

I. Plan rozwoju			II. Program rozwoju
1. CELE	2. Co nam pomoże osiągnąć cele? (zasoby, silne strony, szanse)	3. Co nam może przeszkodzić? (słabe strony, zagrożenia)	Projekty, przedsięwzięcia jakie wykonamy?
Co trzeba osiągnąć by urzeczywistnić wizję naszej wsi?	ZASOBY których użyjemy ATUTY silne strony i szanse jakie wykorzystamy	BARIERY Słabe strony jakie wyeliminujemy Zagrożenia jakich unikniemy	
A. TOŻSAMOŚĆ WSI I WARTOŚCI ŻYCIA WIEJSKIEGO			
1. Dbalność o miejsca kultu. 2. Kulturowanie tradycji lokalnej.	<ul style="list-style-type: none"> - zintegrowani mieszkańcy - współpraca radnej, sołtysa, rady soleckiej i OSP - dobrze wyposażony budynek świetlicy - ogrodzony plac przy świetlicy - zabytkowy cmentarz z XIX w. - cykliczna organizacja imprez 	<ul style="list-style-type: none"> - konieczność renowacji cmentarza ewangelickiego - zły stan tech. świetlicy wiejskiej - wyposażenie zaplecza kuchennego w świetlicy niedostosowane do obecnych standardów - zbyt mały plac przy świetlicy 	<ul style="list-style-type: none"> 1.1. Odnowienie cmentarza ewangelicko-augsburskiego. 1.2. Opieka nad krzyżami i kapliczką. 2.1. Organizacja festiwalu dyni i ziemniaka. 2.2. Organizacja warsztatów rękodzieła. 2.3. Organizacja warsztatów kulinarnych tradycyjnej kuchni.
B. STANDARD ŻYCIA			
1. Rozbudowa infrastruktury drogowej 2. Rozbudowa infrastruktury rekreacyjnej	<ul style="list-style-type: none"> - infrastruktura drogowa (nawierzchnie bitumiczne, utwardzone i gruntowe - częściowe oświetlenie dróg - możliwość pozyskiwania funduszy zewnętrznych - współpraca z LGD "Solidarni w Partnerstwie" - dostępne środki z Wielkopolskiej Odnowy Wsi 	<ul style="list-style-type: none"> - konieczna dalsza poprawa stanu dróg - potrzeba rozbudowy oświetlenia - konieczność budowy sieci kanalizacyjnej i gazowej - brak infrastruktury sport.-rekreac. - zły stan tech. świetlicy wiejskiej - potrzeba budowy garażu dla wozu bojowego OSP - mało środków inwestycyjnych w budżecie gminy 	<ul style="list-style-type: none"> 1.1. Budowa dróg utwardzonych. 1.2. Wykonanie oświetlenia drogowego. 1.3. Rozbudowa sieci światłowodowej. 1.4. Wykonanie sieci gazowniczej. 1.5. Odtworzenie rowów melioracyjnych. 2.1. Budowa placu zabaw. 2.2. Budowa siłowni zewnętrznej. 2.3. Doposażenie świetlicy wiejskiej. 2.4. Rozbudowa świetlicy o garaż do wozu strażackiego.

C. JAKOŚĆ ŻYCIA

<p>1. Zwiększenie integracji mieszkańców.</p> <p>2. Propagowanie zdrowego stylu życia.</p>	<ul style="list-style-type: none"> - zintegrowani mieszkańcy - współpraca radnej, sołtysa, rady sołeckiej i OSP - dobrze wyposażony budynek świetlicy - ogrodzony plac przy świetlicy - wytyczony szlak rowerowy - cykliczna organizacja imprez - możliwość pozyskiwania funduszy zewnętrznych - współpraca z LGD "Solidarni w Partnerstwie" - dostępne środki z Wielkopolskiej Odnowy Wsi 	<ul style="list-style-type: none"> - brak infrastruktury sportowo-rekreacyjnej - zły stan techniczny świetlicy wiejskiej - wyposażenie zaplecza kuchennego w świetlicy niedostosowane do obecnych standardów - zbyt mały plac przy świetlicy - duże natężenie hałasu spowodowane przez przejeżdżające pociągi (bezpośrednio przy trasie) 	<ol style="list-style-type: none"> 1.1. Organizacja festynu "Poznaj swojego sąsiada". 1.2. Organizacja akcji "Sprzątanie świata". 1.3. Organizacja Dnia Dziecka. 1.4. Organizacja imprezy mikołajkowej. 2.1. Organizacja rajdów rowerowych. 2.2. Organizacja wspólnych spacerów z kijkami. 2.3. Organizacja turnieju sołeckiego.
--	---	---	---

D. BYT

<p>1. Promocja miejscowości.</p> <p>2. Zwiększenie przedsiębiorczości mieszkańców.</p>	<ul style="list-style-type: none"> - zintegrowani mieszkańcy - współpraca radnej, sołtysa, rady sołeckiej i OSP - dobrze wyposażony budynek świetlicy - potencjalne tereny pod zabudowę mieszkaniową i usługową - cklczna organizacja imprez typu festynu, rajdy, święto dyni - możliwość pozyskiwania funduszy zewnętrznych m.in. z LGD - dostępne środki z WOW 	<ul style="list-style-type: none"> - zły stan techniczny świetlicy wiejskiej - wyposażenie zaplecza kuchennego w świetlicy niedostosowane do obecnych standardów - zbyt mały plac przy świetlicy 	<ol style="list-style-type: none"> 1.1. Promowanie wsi na festiwalach i festynach. 1.2. Wykonanie koszulek promujących wieś. 2.1. Warsztaty z zakresu pozyskiwania środków unijnych. 2.2. Szkolenie z zakresu zakładania i prowadzenia działalności gospodarczej. 2.3. Warsztaty z zakresu pisania projektów.
--	---	---	--

PROGRAM KRÓTKOTERMINOWY ODNOWY WSI na OKRES październik 2019 - październik 2021

Kluczowy problem	Odpowiedź	Propozycja projektu	Czy nas stać na realizację? (tak/nie)		Punktacja	Hierarchia
			Organizacyjnie	Finansowo		
Co nas najbardziej zintegruje?	Wspólnie spędzony czas	Piknik rodzinny "Poznaj swojego sąsiada"	Tak	Tak	5	5
Na czy nam najbardziej zależy?	Miejscu rekreacji dla dzieci i młodzieży	Budowa placu zabaw i siłowni zewnętrznej	Tak	Nie	25	1
Co nam najbardziej przeszkadza?	Zarośnięte byłe baseny przeciwpożarowe	Oczyszczenie basenów i wyrównanie terenu	Tak	Tak	10	4
Co najbardziej zmieni nasze życie?	Poprawa infrastruktury drogowej	Wykonanie nawierzchni bitumicznej na drogach	Nie	Nie	20	2
Co nam przyjdzie najłatwiej?	Integracja międzysiolecka	Organizacja festiwalu dyni i ziemniaka	Tak	Nie	15	3
<p>Na realizację jakiego projektu planujemy pozyskać środki zewnętrzne? Z jakich źródeł? (Maksymalnie 3 propozycje uszeregowane według ważności)</p>		<p>1. Budowa placu zabaw i siłowni zewnętrznej - UMWW/PROW</p> <p>2. Wykonanie nawierzchni bitumicznej na drogach - PROW/UW</p> <p>3. Organizacja festiwalu dyni i ziemniaka - UMWW/PROW</p>				

Podpisy przedstawicieli Grupy Odnowy Wsi
uczestniczących w przygotowaniu dokumentu:

Urszula Furmaniak, Karol Furmaniak, Sylwia Magdziarz, Joanna Dopytalska,
Ryszard Kruszyna, Krzysztof Karczewski, Norbert Hyży

Podpisy moderatorów odnowy wsi:

Maria Nowak
Magdalena Fabiniak

Załączniki:

1. Listy obecności na warsztatach sołeckich
2. Oświadczenia w sprawie zgody na wykorzystanie wizerunku uczestników warsztatów
3. Dokumentacja zdjęciowa z przeprowadzonej wizji terenowej oraz warsztatów sołeckich (płyta CD lub inny równoważny nośnik elektroniczny).



Załącznik Nr 8 do uchwały Nr XXIX/181/2021
Rady Miejskiej w Golinie
z dnia 25 lutego 2021 r.

SOŁECKA STRATEGIA ROZWOJU WSI SŁUGOCINEK

w gminie Golina

na lata 2020-2025

Dokument sporządzony przez przedstawicieli Grupy odnowy wsi:

**Tadeusz Kasprzyk, Alina Politańska-Pisula,
Agnieszka Kończak-Górniak, Agnieszka Gomulska**

z udziałem moderatorów:

Marii Nowak i Magdaleny Fabiniak

Wrzesień 2020

SPIS TREŚCI

1. WPROWADZENIE	3
2. KARTA DIAGNOZY ZAAWANSOWANIA ODNOWY WSI	4
3. ANALIZA ZASOBÓW	9
4. ANALIZA SWOT	14
5. ANALIZA POTENCJAŁU ROZWOJOWEGO WSI	15
6. WIZJA WSI	17
7. PROGRAM DŁUGOTERMINOWY ODNOWY WSI	18
8. PROGRAM KRÓTKOTERMINOWY ODNOWY WSI na OKRES wrzesień 2020 – wrzesień 2022	20

*„Połączenie sił to początek,
pozostanie razem to postęp,
wspólna praca to sukces”*

Henry Ford

1. WPROWADZENIE

Solecka Strategia Rozwoju jest efektem pracy mieszkańców Sołectwa Sługocinek, biorących udział w warsztatach realizowanych w ramach regionalnego programu Urzędu Marszałkowskiego Województwa Wielkopolskiego: „Wielkopolska Odnowa Wsi 2013-2020”. W ramach programu wspierane są oddolne inicjatywy sołeckie zarówno w zakresie poprawy infrastruktury społecznej, ale także poprawy szeroko rozumianej jakości życia.

Odnowa wsi nie jest możliwa bez zaangażowania mieszkańców, dobrej współpracy sołectwa z gminą i organizacjami pozarządowymi działającymi na jego terenie, odpowiedzialności społeczności lokalnej za wspólnotę oraz solidarnej pracy na rzecz sołectwa. Niezwykle istotna w procesie odnowy wsi jest także umiejętność zidentyfikowania i wykorzystania czynników rozwoju lokalnego, zarówno zasobów ludzkich, przyrodniczych, kulturowych, surowcowych i majątkowych, jak też czynników wyróżniających. Temu służy właśnie proces partycypacyjnego budowania strategii sołeckiej, która ma wyznaczyć metody postępowania zmierzające do poprawy warunków życia mieszkańców, ochrony dziedzictwa kulturowego wsi i zachowania jej tożsamości. Strategia jest drogą do wytyczonego celu, stanu jaki zamierza osiągnąć sołectwo w określonej perspektywie czasowej. Jej celem jest skoordynowanie działań, właściwe ich zaplanowanie i wykorzystanie potencjału rozwojowego sołectwa, jego specyfiki i niepowtarzalnych walorów, przy jednoczesnym zachowaniu tożsamości i wartości związanych z życiem na wsi.

W procesie pracy nad strategią zrealizowane zostały następujące zadania:

- przeprowadzono wizję lokalną celem poznania zasobów sołectwa i zapoznania z grupą odnowy wsi;
- dokonano analizy zasobów i ustalono cechy wyróżniające;
- przeprowadzono analizę SWOT sołectwa i analizę potencjału rozwojowego;
- sformułowano wizję hasłową i opisową wsi oraz opracowano listę kluczowych zadań do realizacji w horyzoncie: krótkoterminowym oraz długoterminowym.

2. KARTA DIAGNOZY ZAAWANSOWANIA ODNOWY WSI

wraz ze sprawozdaniem z wizji w terenie

Gmina: Golina

Sołectwo: Sługocinek

Liczba mieszkańców: 210

Faza odnowy	Zakres działań	*	Rozwój organizacyjny	*	Sterowanie rozwojem	*
	brak działań		istnieje tylko rada sołecka		brak planowania działań w wymiarze całej wsi	
	działania fragment. lub dotyczące wąskiej grupy		rozproszone działanie organizacji			
A Inicjalna	działania spontaniczne		zawiązana grupa odnowy wsi	X	opracowanie planu i programu odnowy dla całej wsi	
	porządkowanie wsi					
	projekty startowe (z programu krótkoterminowego)	X	podejmuje się kroki na rzecz skoordynowania działań organizacji we wsi	X	planowanie w krótkim horyzoncie czasowym	X
	przekonywanie mieszkańców do idei odnowy wsi i integrowanie wokół pierwszych przedsięwzięć	X				

B Początkowa	różnorodne projekty (z programu długoterminowego) nastawione na usunięcie podstawowych barier i zaspokojenie głównych potrzeb		liczna grupa odnowy wsi (skupia przedstawicieli organizacji i instytucji)	systematyczne planowanie działań, (np. roczne plany rzeczowo-finansowe, kalendarze imprez)	
			zawiązane stowarzyszenie na rzecz rozwoju (odnowy) wsi	wykorzystywanie gminnych instrumentów wsparcia	X
	pobudzenie mieszkańców do odnowy własnych posesji		skoordynowane działanie organizacji obecnych we wsi	proste instrumenty komunikacji wewnętrznej	
C Zaawansowana	projekty jakościowo zmieniające kluczowe obszary życia oraz kształtujące strukturę wsi		„koalicja” organizacji i instytucji na rzecz odnowy wsi	projektowanie działań (projekty)	
				pozyskiwanie środków zewnętrznych	
	projekty wyróżniające wieś, kształtuje się centrum wiejskie		liczne stowarzyszenie odnowy wsi	systematyczne planowanie rozwoju (aktualizowanie planu i programu odnowy wsi)	
	powszechne zaangażowanie mieszkańców w projekty publiczne		animacja aktywności poszczególnych grup mieszkańców	rozwinięta komunikacja wewnętrzna	
				promocja wsi	
powszechna odnowa prywatnych posesji					

D Całościowa	lokalnie oraz regionalnie powiązane ze sobą projekty wywołujące efekt synergiczny (nacisk na tworzenie miejsc pracy)		stowarzyszenie odnowy wsi instytucją rozwoju lokalnego (Centrum Aktywności Lokalnej)		kompleksowe i szczegółowe planowanie przestrzenne	
	ukształtowane „centrum wiejskie”		rozwój wsi oparty na aktywności kluczowych grup mieszkańców (rolników, przedsiębiorców, młodzieży, kobiet) i stowarzyszeń		powszechny udział grup mieszkańców w strategicznym planowaniu rozwoju	
	świadome kształtowanie czynników rozwoju (np. wykorzystania odnawialnych energii)			rozwinięta promocja oraz komunikacja z otoczeniem		
	projekty kreujące „wieś tematyczną”			instrumenty wsparcia działań prywatnych		
	dostosowanie projektów prywatnych do programu odnowy wsi					

Wstaw X gdy spełnia warunek

Sprawozdanie z wizji w terenie

Wizję lokalną przeprowadzono w sołectwie Sługocinek w dniu: 18.09.2020r.

Uczestnicy: Elżbieta Kasprzyk

Sługocinek to wieś położona w województwie wielkopolskim, w powiecie konińskim, w gminie Golina. Znajduje się około 6 km w kierunku południowo - zachodnim od Goliny.

Wieś typowo rolnicza, położona w bezpośrednim sąsiedztwie autostrady A2, wzdłuż drogi prowadzącej z Goliny do wjazdu na autostradę.

W Sługocinku znajdują się trzy krzyże przydrożne, jeden z nich usytuowany przy drodze wojewódzkiej postawiony został na miejscu starej kapliczki ufundowanej przez dziedzica Chmielewskiego w latach 60-tych XIX wieku i zniszczonej przez Niemców w czasie II wojny światowej.

W miejscowości nie działa żadna organizacja, jedynie sołtys i rada sołecka, nie ma też infrastruktury publicznej typu sala czy chociaż teren wiejski. Pomimo wszystko mieszkańcy spotykają się na imprezach plenerowych organizowanych na prywatnych działkach, wykorzystując zakupione wcześniej stoły, ławki i namioty. Wieś charakteryzuje się dobrą infrastrukturą drogową.

Z przeprowadzonej wizji w terenie sporządzono dokumentację fotograficzną.

Data: 18.09.2020

Sporządziły: Maria Nowak i Magdalena Fabiniak



3. ANALIZA ZASOBÓW

Celem analizy zasobów jest określenie posiadanych zasobów zarówno ludzkich, przyrodniczych, kulturowych, surowcowych i majątkowych, jak też czynników wyróżniających, które można obecnie, bądź w przyszłości wykorzystać w realizacji przedsięwzięć zmierzających do odnowy wsi.

ANALIZA ZASOBÓW – część I					
RODZAJ ZASOBU*		Opis (nazwanie) zasobu jakim wieś dysponuje	Znaczenie zasobu (odpowiednio wstaw X)		
			MAŁE	DUŻE	WYRÓŻNIAJĄCE
PRZYRODNICZY	walory krajobrazu, rzeźby terenu	Teren nizinny, krajobraz rolniczy		X	
	stan środowiska	Stan środowiska dobry		X	
	walory klimatu	Klimat umiarkowany	X		
	walory szaty roślinnej	Głównie rośliny uprawne, łąki, drzewa w dolinie Warty		X	
	cenne przyrodniczo obszary lub obiekty	Obszar „Natura 2000”, Nadwarciański Park Krajobrazowy			X
	świat zwierzęcy (ostoje, siedliska)	Kormorany, czaple, bociany, perkozy, czajki, bekasy, kszuki, żmija zygzakowata		X	
	wody powierzchniowe (cieki, rzeki, stawy)	Rzeka Warta		X	
	wody podziemne				
	gleby	Przewaga III-IV klasa		X	
	kopaliny				
	walory geotechniczne				

KULTUROWY	walory architektury				
	walory przestrzeni wiejskiej publicznej				
	walory przestrzeni wiejskiej prywatnej	Wieś z zabudową rozproszoną		X	
	zabytki i pamiątki historyczne	3 krzyże przydrożne		X	
	osobliwości kulturowe				
	miejsca, osoby i przedmioty kultu	Krzyże przydrożne	X		
	święta, odpusty, pielgrzymki	Odpust parafialny (kościół w Myśliborzu)		X	
	tradycje, obrzędy, gwara	Od kilku lat cykliczne spotkania integracyjne		X	
	legendy, podania i fakty historyczne	Prehistoryczna osada odkryta w wyniku prowadzonych prac wykopaliskowych (eksponaty w muzeum w Poznaniu)			X
	przekazy literackie				
	ważne postacie i przekazy historyczne				
	specyficzne nazwy	Graboszewo, Pitok, Wielgosz	X		
	specyficzne potrawy	Pyrczoki		X	
	dawne zawody				
	zespoły artystyczne, twórcy				
ANALIZA ZASOBÓW – część II					
RODZAJ ZASOBU	Opis (nazwanie) zasobu jakim wieś dysponuje	Znaczenie zasobu (odpowiednio wstaw X)			
		MAŁE	DUŻE	WYRÓZNIAJĄCE	

OBIEKTY I TERENY	działki pod zabudowę mieszkaniową	Prywatne		X	
	działki pod domy letniskowe				
	działki pod zakłady usługowe i przemysł	Kilkadziesiąt działek (ok. 20 ha) pod działalność produkcyjno-składową			X
	pustostany mieszkaniowe				
	pustostany przemysłowe				
	tradycyjne nieużytkowane obiekty gospodarskie (stodoły, spichlerze, kuźnie, młyny, itp.)				
INFRASTRUKTURA SPOŁECZNA	placze publicznych spotkań, festynów				
	sale spotkań, świetlice, kluby				
	miejsca uprawiania sportu	Spacery po drogach gruntowych	X		
	miejsca rekreacji				
	ścieżki rowerowe, szlaki turystyczne				
	szkoły				
	przedszkola				
	biblioteki				
	placówki opieki społecznej				
	placówki służby zdrowia				
INFRASTRUKTURA TECHNICZNA	wodociąg, kanalizacja	Sieć wodociągowa, oczyszczalnie przydomowe		X	
	drogi (nawierzchnia, oznakowanie, oświetlenie)	Drogi częściowo asfaltowe częściowo oświetlone i oznakowane		X	
	chodniki, parkingi				
	sieć telefoniczna i dostępność Internetu	Sieć telefoniczna i internetowa dostępna		X	
	telefon komórkowa	Ogólnodostępna		X	
	Internet szerokopasmowy				
	transport publiczny: a) kolej (przystanki) b) autobus (przystanki)	a) b) przystanek autobusowy		X	

	inne				
ANALIZA ZASOBÓW – część III					
RODZAJ ZASOBU		Opis (nazwanie) zasobu jakim wieś dysponuje	Znaczenie zasobu (odpowiednio wstaw X)		
			MAŁE	DUŻE	WYRÓŻNIAJĄCE
GOSPODARKA, ROLNICTWO	miejsca pracy (gdzie, ile?)	Gospodarstwa rolne		X	
	znane firmy produkcyjne i zakłady usługowe i ich produkty				
	gastronomia				
	miejsca noclegowe				
	gospodarstwa rolne	Liczne gospodarstwa rolne		X	
	uprawy hodowle	Uprawy zbóż, kukurydzy, hodowla bydła mlecznego		X	
	możliwe do wykorzystania odpady produkcyjne				
	zasoby odnawialnych energii	Instalacje fotowoltaiczne		X	
SRODKI FINANSOWE I POZYSKIWANIE FUNDUSZY	środki udostępniane przez gminę i/lub powiat	Fundusz Sołecki		X	
	środki wypracowywane	Praca mieszkańców		X	

MIESZKAŃCY (KAPITAŁ SPOŁECZNY I LUDZKI)	autorytety i znane postacie we wsi				
	krajanie znani w regionie, w kraju i zagranicą				
	osoby o specyficznej lub ważnej wiedzy i umiejętnościach, m.in. studenci	Studenci	X		
	przedsiębiorcy, sponsorzy				
	osoby z dostępem do Internetu i umiejętnościach informatycznych	Internet ogólnodostępny		X	
	pracownicy nauki				
	związki i stowarzyszenia				
	kontakty zewnętrzne (np. z mediami)				
	współpraca zagraniczna i krajowa				
INFORMACJE DOSTĘPNE O WSI	publikatory, lokalna prasa	Przegląd Koniński		X	
	książki, przewodniki				
	strony www	Strona www. Urzędu Gminy	X		

Zasoby – wszelkie elementy materialne i niematerialne wsi i związanego z nią obszaru, które mogą być wykorzystane obecnie bądź w przyszłości w realizacji publicznych bądź prywatnych przedsięwzięć odnowy wsi. Zwrócić uwagę na elementy specyficzne i rzadkie (wyróżniające wieś).

Opracowanie: Ryszard Wilczyński

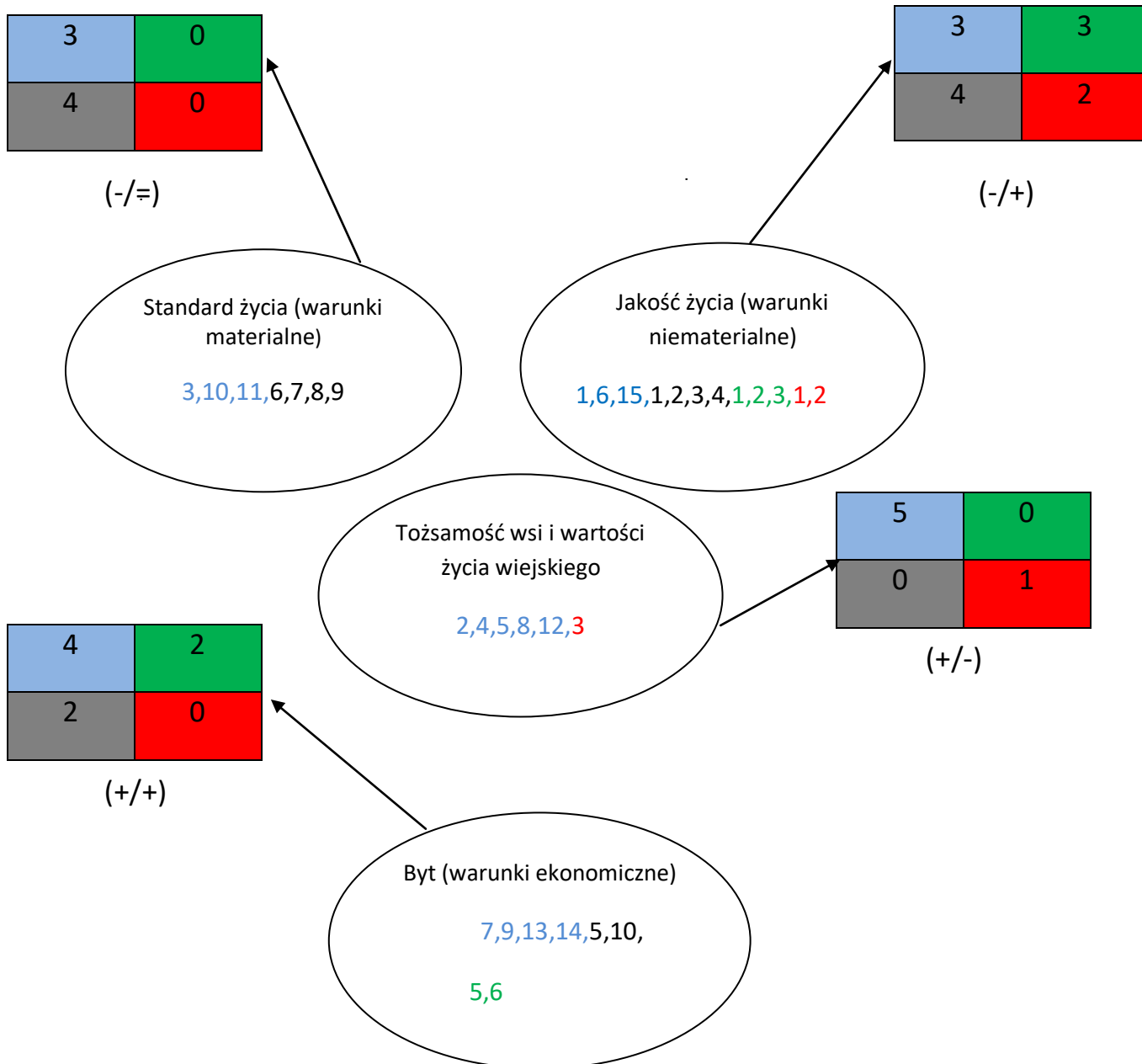
4. ANALIZA SWOT

<p style="text-align: center;">SILNE STRONY (atuty wewnętrzne)</p>	<p style="text-align: center;">SŁABE STRONY (słabości wewnętrzne)</p>
<ol style="list-style-type: none"> 1. Bardzo dobra współpraca mieszkańców m.in. podczas organizacji imprez. 2. Pomoc sąiedzka. 3. Drogi częściowo utwardzone. 4. Walory przyrodnicze – Nadwarciański Park Krajobrazowy. 5. Obszar Natura 2000. 6. Duża świadomość ekologiczna mieszkańców, w 100% segregacja śmieci. 7. Instalacje fotowoltaiczne. 8. Potwierdzone podczas wykopalisk osadnictwo prehistoryczne. 9. Tereny pod inwestycje. 10. Częściowe oświetlenie dróg. 11. Oczyszczalnie przydomowe u części mieszkańców. 12. Dwie pasieki – produkcja wyrobów pszczelarskich. 13. Fundusz sołecki. 14. Pozyskiwane środki z Gminnej Komisji Rozwiązywania Problemów Alkoholowych. 15. Dostępność komunikacyjna. 	<ol style="list-style-type: none"> 1. Mieszkańcy nie mają się gdzie spotykać. 2. W sołectwie nie ma placówek usługowych. 3. Utrudnione i niebezpieczne poruszanie się pieszych i rowerzystów, szczególnie drogą wojewódzką. 4. Nie ma publicznego terenu rekreacyjnego. 5. Potrzeba zwiększenia ilości gospodarstw z odnawialnymi źródłami energii. 6. nierozwiązana gospodarka ściekowa. 7. Część dróg nie jest oświetlona. 8. Nie wszystkie drogi wiejskie są utwardzone. 9. Nie ma szerokopasmowego internetu. 10. Sołectwo nie ma strony internetowej.

<p style="text-align: center;">SZANSE (okazje zewnętrzne płynące z otoczenia)</p>	<p style="text-align: center;">ZAGROŻENIA (zagrożenia płynące z otoczenia)</p>
<ol style="list-style-type: none"> 1. Bardzo blisko węzeł autostrady A2. 2. Dobra współpraca z dyrekcją i nauczycielami SP w Radolinie. 4. Możliwość korzystania z auli i innej infrastruktury SP w Radolinie. 5. LGD „Solidarni w Partnerstwie”. 6. Programy Wielkopolskiej Odnowy Wsi. 	<ol style="list-style-type: none"> 1. Sąsiedztwo autostrady – zanieczyszczenie powietrza. 2. Hałas spowodowany ruchem na autostradzie. 3. Niebezpieczeństwo powodzi spowodowanej wylewaniem rzeki Warty.

5. ANALIZA POTENCJAŁU ROZWOJOWEGO WSI

silne strony	szanse
słabe strony	zagrożenia



Standard życia: Silnych stron 3 i 0 szans w zestawieniu ze słabymi stronami 4 i nie wykazanymi zagrożeniami wypadają w stosunku 3/4. Obszar wewnętrzny – stosunek 3/4. Silną stroną są częściowo utwardzone i oświetlone drogi oraz przydomowe oczyszczalnie ścieków. Problemem jest mało lamp drogowych i brak chodników lub ścieżek pieszo-rowerowych, nierozwiązana gospodarka ściekowa.

Jakość życia: Obszar wewnętrzny w stosunku 3/4, a zewnętrzny 3/2. Silne strony wraz z szansami w zestawieniu ze słabymi stronami i zagrożeniami pozostają w stosunku 6/6. Silną stroną jest bardzo dobra współpraca mieszkańców podczas organizacji imprez, segregacja śmieci wynikająca ze świadomości ekologicznej oraz dostępność komunikacyjna. Słabą stroną obszaru jest brak miejsca spotkań i rekreacji, brak placówek usługowych oraz utrudnione i niebezpieczne poruszanie się pieszych i rowerzystów, szczególnie drogą wojewódzką. Szansą jest pobliski węzeł autostradowy oraz dobra współpraca ze szkołą w Radolinie i możliwość korzystania z jej bazy. Zagrożeniem jest hałas i zanieczyszczenie powietrza spowodowane ruchem na autostradzie.

Tożsamość wsi, wartości życia wiejskiego: Obszar wewnętrzny kształtuje się w stosunku 5/0, obszar zewnętrzny 0/1. Stosunek silnych stron wraz z szansami w zestawieniu ze słabymi stronami i zagrożeniami, kształtuje się więc - 5/1. Obszar charakteryzuje się terenami przyrody chronionej, pomocą sąsiedzka, przydrożnymi krzyżami oraz osadą prehistoryczną odkrytą w wyniku wykopalisk archeologicznych. Zagrożeniem jest niebezpieczeństwo powodzi spowodowanej wylaniem Warty.

Byt: Czynniki wewnętrzne na plus – stosunek 4/2, czynniki zewnętrzne w stosunku 2/0. Silne strony wraz z szansami w zestawieniu ze słabymi stronami i zagrożeniami pozostają w stosunku 6/2.

Silną stroną sołectwa są instalacje fotowoltaiczne, tereny inwestycyjne, fundusz sołecki oraz pozyskiwane środki z Gminnej Komisji Przeciwdziałania Alkoholizmowi. Szansą są programy Wielkopolskiej Odnowy Wsi oraz Lokalnej Grupy Działania "Solidarni w Partnerstwie". Natomiast słabą stroną jest potrzeba zwiększenia ilości gospodarstw z instalacjami fotowoltaicznymi oraz brak strony internetowej.

6. WIZJA WSI

„Sługocinek tradycją stoi”

Mieszkańcy naszej wsi spotykają się w miejscu, gdzie stoi piękna świetlica wzorowana na chacie wiejskiej. Pełni ona funkcję integracyjną i edukacyjną, odbywają się tu imprezy spotkania i szkolenia, kultywowane są lokalne tradycje.

Wokół świetlicy pachnie ziołami i polskimi kwiatami, a na zbudowanym obok placu zabaw i przyległym terenie swój wolny czas spędzają dzieci i młodzież.

Mieszkańcy czują się bezpiecznie przemieszczając się przez wieś dobrze oświetlonymi chodnikami.

Dbając o zdrowie i kondycję fizyczną często jeździmy rowerami, korzystając z dróg asfaltowych i ścieżek rowerowych.

7. PROGRAM DŁUGOTERMINOWY ODNOWY WSI

Wizja wsi: Sługocinek tradycją stoi.

I. Plan rozwoju			II. Program rozwoju
1. CELE Co trzeba osiągnąć by urzeczywistnić wizję naszej wsi?	2. Co nam pomoże osiągnąć cele? (zasoby, silne strony, szanse)	3. Co nam może przeszkodzić? (słabe strony, zagrożenia)	Projekty, przedsięwzięcia jakie wykonamy?
	ZASOBY których użyjemy ATUTY silne strony i szanse jakie wykorzystamy	BARIERY Słabe strony jakie wyeliminujemy Zagrożenia jakich unikniemy	
A. TOŻSAMOŚĆ WSI I WARTOŚCI ŻYCIA WIEJSKIEGO			
1. Kulturowanie tradycji i obrzędów	<ul style="list-style-type: none"> - bardzo dobra współpraca mieszk. - walory przyrodnicze - obszar Natura 2000 - duża świadomość ekolog. mieszkańców - potwierdzone podczas wykopalisk osadnictwo prehistoryczne - fundusz sołecki 	<ul style="list-style-type: none"> - mieszkańcy nie mają się gdzie spotykać - nie ma publicznego terenu rekreacyjnego 	<ol style="list-style-type: none"> 1. Wystawa narzędzi i naczyń gospodarstwa domowego naszych przodków. 2. Organizacja obchodów świąt i rocznic. 3. Konkurs gwary ludowej. 4. Przyrządzanie potraw lokalnej kuchni. 5. Cykl-Zioła, uprawy i tradycyjne zawody. 6. Publikacja „Poczet sołtysów”.
B. STANDARD ŻYCIA			
1. Budowa infrastruktury wiejskiej	<ul style="list-style-type: none"> - bardzo dobra współpraca mieszk. - drogi częściowo utwardzone - częściowe oświetlenie dróg - fundusz sołecki - bardzo blisko węzeł autostrady A2 - dobra współpraca z dyrekcją i nauczycielami SP w Radolinie - możliwość korzystania z auli i innej infrastruktury SP w Radolinie. - LGD „Solidarni w Partnerstwie” - programy Wielkopolskiej Odnowy Wsi 	<ul style="list-style-type: none"> - mieszkańcy nie mają się gdzie spotykać - nie wszystkie drogi wiejskie są utwardzone - nie ma szerokopasmowego internetu - część dróg nie jest oświetlona - nie wszystkie drogi wiejskie są utwardzone 	<ol style="list-style-type: none"> 1. Budowa altany-„chaty wiejskiej”. 2. Budowa placu zabaw. 3. Budowa ścieżek rowerowych. 4. Wyposażenie chaty wiejskiej. 5. Rozbudowa oświetlenia ulicznego. 6. Budowa sieci internetu szerokopasmowego. 7. Budowa drogi asfaltowej.

C. JAKOŚĆ ŻYCIA

<p>1. Promowanie zdrowego stylu życia.</p> <p>2. Zwiększenie integracji mieszkańców.</p>	<ul style="list-style-type: none"> - bardzo dobra współpraca mieszk. - drogi częściowo utwardzone - walory przyrodnicze Park Krajobrazowy - obszar Natura 2000 - duża świadomość ekologiczna mieszk. - częściowe oświetlenie dróg - dwie pasieki - fundusz sołecki - pozyskiwane środki z Gminy - dostępność komunikacyjna - możliwość korzystania z auli i innej infrastruktury SP w Radolinie - LGD „Solidarni w Partnerstwie” - programy Wielkopolskiej Odnowy Wsi 	<ul style="list-style-type: none"> - mieszkańcy nie mają się gdzie spotykać - niebezpieczne poruszanie się pieszych i rowerzystów - nie ma publicznego terenu rekreacyjnego - część dróg nie jest oświetlona - nie wszystkie drogi wiejskie są utwardzone - nie ma szerokopasmowego internetu - sołectwo nie ma strony internetowej 	<ol style="list-style-type: none"> 1.1. Organizacja rajdów rowerowych. 1.2. Organizacja spotkań promujących ochronę środowiska. 1.3. Organizacja spływów kajakowych. 2.1. Organizacja pikników i festynów. 2.2. Organizacja warsztatów gotowania i pieczenia. 2.3. Organizacja Dnia Kobiet. 2.4. Organizacja Dnia Dziecka. 2.5. Organizacja wyjazdów studyjnych.
--	--	--	--

D. BYT

<p>1. Promocja sołectwa.</p> <p>2. Zwiększenie przedsiębiorczości mieszkańców.</p>	<ul style="list-style-type: none"> - bardzo dobra współpraca mieszk. - walory przyrodnicze - obszar Natura 2000 - duża świadomość ekologiczna mieszkańców - instalacje fotowoltaiczne - tereny pod inwestycje - fundusz sołecki - możliwość korzystania z auli i innej infrastruktury SP w Radolinie - LGD „Solidarni w Partnerstwie” - programy Wielkopolskiej Odnowy Wsi 	<ul style="list-style-type: none"> - mieszkańcy nie mają się gdzie spotykać - w sołectwie nie ma placówek usługowych - nie ma szerokopasmowego internetu - sołectwo nie ma strony internetowej 	<ol style="list-style-type: none"> 1.1. Utworzenie i prowadzenie strony internetowej sołectwa. 1.2. Utworzenie i prowadzenie konta na facebooku. 2.1. Organizacja warsztatów z zakresu zakładania działalności gospodarczej. 2.2. Organizacja warsztatów z zakresu sprzedaży bezpośredniej. 2.3. Organizacja warsztatów z zakresu pozyskiwania środków finansowych.
--	--	--	--

PROGRAM KRÓTKOTERMINOWY ODNOWY WSI na OKRES wrzesień 2020 - wrzesień 2022

Kluczowy problem	Odpowiedź	Propozycja projektu	Czy nas stać na realizację? (tak/nie)		Punktacja	Hierarchia
			Organizacyjnie	Finansowo		
Co nas najbardziej zintegruje?	Wspólnie spędzony czas	Organizacja spływu kajakowego zakończonego ogniskiem	Tak	Tak	9	4
Na czy nam najbardziej zależy?	Stworzeniu miejsca spotkań	Budowa „chaty wiejskiej”	Nie	Nie	20	1
Co nam najbardziej przeszkadza?	Brak miejsc aktywnego wypoczynku	Budowa ścieżek rowerowych	Nie	Nie	16	2
Co najbardziej zmieni nasze życie?	Utworzenie miejsca rekreacji	Budowa placu zabaw	Nie	Nie	11	3
Co nam przyjdzie najłatwiej?	Wspólna praca	Przygotowanie terenu pod infrastrukturę wiejską	Tak	Tak	4	5
<p>Na realizację jakiego projektu planujemy pozyskać środki zewnętrzne? Z jakich źródeł? (Maksymalnie 3 propozycje uszeregowane według ważności)</p>		<p>1. Budowa „chaty wiejskiej” - UMWW/PROW 2. Budowa ścieżek rowerowych – UMWW/PROW 3. Budowa placu zabaw - UMWW/UG</p>				

**Podpisy przedstawicieli Grupy Odnowy Wsi
uczestniczących w przygotowaniu dokumentu:**

**Tadeusz Kasprzyk, Alina Politańska-Pisula,
Agnieszka Kończak-Górniak, Agnieszka Gomulska**

Podpisy moderatorów odnowy wsi:

**Maria Nowak
Magdalena Fabiniak**

UZASADNIENIE

Sołeckie Strategie Rozwoju Wsi **Bobrowo, Brzeźniak, Głodowo, Golina Kolonia, Kraśnica, Lubiecz, Rosocha, Sługocinek** wypracowane zostały przez członków Grup Odnowy Wsi przy współudziale moderatorów odnowy wsi w ramach programu Urzędu Marszałkowskiego Województwa Wielkopolskiego „Wielkopolska Odnowa Wsi”. Strategie określają drogę do wyznaczonego celu, jakim jest poprawa warunków życia w sołectwie. Służą jej rozwojowi poprzez uporządkowanie działań podejmowanych przez różne grupy społeczności lokalnej.

Sołecka Strategia Rozwoju jest dokumentem, w którym została opisana obecna sytuacja sołectwa i na tej podstawie zdefiniowano podstawowe obszary problemowe. Niezbędne działania w celu uzyskania poprawy sytuacji rozwoju lokalnego mają doprowadzić do tego, aby sołectwo było przyjaznym i atrakcyjnym miejscem zamieszkania, pracy i odpoczynku.

Sołecka Strategia Rozwoju Wsi jest podstawowym dokumentem długookresowej polityki rozwoju sołectwa. Uchwalenie strategii umożliwi pozyskanie środków na realizację zadań z różnych źródeł zewnętrznych.

Sołecka Strategia jest dokumentem otwartym, który ze względu na zmianę istotnych uwarunkowań zewnętrznych i wewnętrznych wsi może ulec zmianie.

Komunikowanie Strategii poprzez konsultacje z mieszkańcami, zebrania wiejskie oraz działania promocyjne będą miały istotny wpływ na kształtowanie przyszłościowego wizerunku wsi.

W związku z powyższym podjęcie uchwały uznać należy za zasadne.